

## ЗАКЛЮЧЕНИЕ

Комиссии диссертационного совета Д 212.143.04

о диссертации Логинова Д.С.




«Совершенствование картографического изображения геофизических полей»,  
представленной на соискание учёной степени кандидата технических наук

Комиссия диссертационного совета Д 212.143.04 в составе председателя д.т.н. Сладкопевцева С.А. и членов д.т.н. Верещаки Т.В., д.г.н. Илюшиной Т.В. рассмотрела диссертацию Логинова Д.С. и пришла к следующему заключению:

1. Тема и содержание диссертации соответствует научной специальности 25.00.33 – «Картография» (по техническим наукам).
2. В работах, опубликованных соискателем учёной степени, полностью изложены основные положения и результаты диссертации.
3. Имеется достаточное количество опубликованных работ соискателя в рецензируемых изданиях, включённых в перечень ВАК.
4. В диссертации отсутствует заимствованный материал без ссылок на автора или источник заимствования, а также результаты научных работ, выполненных соискателем учёной степени в соавторстве, без ссылок на соавторов.
5. Актуальность, методическая и практическая ценность исследований обосновывают возможность приёма диссертации к защите.

Председатель Комиссии

Члены Комиссии

  
  
  
д.т.н. Сладкопевцев С.А.  
д.т.н. Верещака Т.В.  
д.г.н. Илюшина Т.В.