МИНИСТЕРСТВО НАУКИ И ВЫСШЕГО ОБРАЗОВАНИЯ
РОССИЙСКОЙ ФЕДЕРАЦИИ
федеральное государственное бюджетное образовательное учреждение
высшего образования
МОСКОВСКИЙ ГОСУДАРСТВЕННЫЙ УНИВЕРСИТЕТ
ГЕОДЕЗИИ И КАРТОГРАФИИ
(МИИГАиК)

Геодезический факультет
Кафедра высшей геодезии

ДОКУМЕНТ ПОДПИСАН
ЭЛЕКТРОННОЙ ПОДПИСЬЮ

Сертификат: 5387FD2AF5B17FED816FDE9A1D4973B1
Владелец: Степанченко Алексей Леонидович
Действителен: с 21.07.2025 по 14.10.2026

«УТВЕРЖДАЮ»
Проректор
А. Л. Степанченко
17 февраля 2023 г.

РАБОЧАЯ ПРОГРАММА ДИСЦИПЛИНЫ (МОДУЛЯ)
ГЕОДЕЗИЧЕСКИЙ МОДУЛЬ
«Б1.В.02.ДВ.01.02 СИСТЕМЫ ОТСЧЕТОВ»

Уровень высшего образования: бакалавриат

Направление подготовки: 21.03.03 Геодезия и дистанционное зондирование

Направленность(профиль) подготовки: Геодезия

Квалификация (степень) выпускника: бакалавр

Форма обучения: очная

Год набора (приема на обучение): 2023

Срок получения образования: 4 года

Объем: в зачетных единицах: 2 з.е.
в академических часах: 72 ак.ч.

Москва, 2023

Разработчики:
Декан факультета кафедры высшей геодезии, к.н., доцент
Половнев О. В.

Рабочая программа дисциплины (модуля) составлена в соответствии с требованиями ФГОС ВО по направлению подготовки 21.03.03 Геодезия и дистанционное зондирование, утвержденного приказом Минобрнауки от 12.08.2020 № 972

Согласование и утверждение

№	Подразделение	Ответственное лицо	ФИО	Виза	Дата, протокол (при наличии)
1	Геодезический факультет	Председатель ученого совета факультета	Половнев О. В.	Рассмотрено	23.01.2023, № 8

Содержание

1. Цель и задачи освоения дисциплины (модуля)

2. Планируемые результаты обучения по дисциплине (модулю), соотнесенные с планируемыми результатами освоения образовательной программы

3. Место дисциплины в структуре ОП

4. Объем дисциплины и виды учебной работы

5. Содержание дисциплины
   5.1. Разделы, темы дисциплины и виды занятий
   5.2. Содержание разделов, тем дисциплины и формы текущего контроля

6. Оценочные материалы текущего контроля

7. Оценочные материалы промежуточной аттестации

8. Порядок проведения промежуточной аттестации

9. Материально-техническое и учебно-методическое обеспечение дисциплины
   9.1. Перечень основной и дополнительной учебной литературы
   9.2. Профессиональные базы данных и ресурсы «Интернет», к которым обеспечивается доступ обучающихся
   9.3. Программное обеспечение и информационно-справочные системы, используемые при осуществлении образовательного процесса по дисциплине
   9.4. Оборудование и технические средства обучения

10. Методические указания по освоению дисциплины (модуля)

1. Цель и задачи освоения дисциплины (модуля)

Цель освоения дисциплины - получение обучающимися теоретических знаний о системах координат используемых на международном, государственном и местном уровнях, а также практических навыков (формирование) и готовности к самостоятельной разработке и их применении области геодезии и дистанционного зондирования для решения комплексных задач в профессиональной сфере координатно-временного обеспечения.

Задачи изучения дисциплины:

- формирование понятий о современных системах координат;
- освоение навыков применения систем координат в профессиональной деятельности;
- освоение навыков применения систем координат в профессиональной деятельности;
- формирование умений применять полученные знания в практической деятельности, решать практические задачи согласно технологическим схемам и алгоритмам реализации проектов обеспечения пространственными данными.

2. Планируемые результаты обучения по дисциплине (модулю), соотнесенные с планируемыми результатами освоения образовательной программы

Компетенции, индикаторы и результаты обучения

ПК-1 Способен проводить прикладные исследования, обрабатывать и анализировать результаты

ПК-1.1 Выполняет эксперимент и оформляет результаты исследований и разработок

Знать:

ПК-1.1/Зн1 Информационные и телекоммуникационные технологии для представления результатов геодезических работ

Уметь:

ПК-1.1/Ум1 Анализировать и систематизировать обрабатываемую информацию

Владеть:

ПК-1.1/Нв1 Навыками обработки, анализа и обобщения результатов экспериментов и исследований в соответствующей области знаний

ПК-1.2 Обрабатывает и анализирует научно-техническую информацию и результаты исследований

Знать:

ПК-1.2/Зн1 Государственные системы координат, системы координат, применяемые при ведении ГКН

Уметь:

ПК-1.2/Ум1 Применять современные программные средства обработки и уравнивания геодезических полевых и орбитальных измерений

Владеть:

ПК-1.2/Нв1 Навыками обработки, анализа результатов исследований с использованием научно-технической информацией по соответствующей области знаний

ПК-1.3 Готовит элементы документации, проектов, планов и программ проведения отдельных этапов работ

Знать:

ПК-1.3/Зн1 Нормативно-правовую базу в области геодезических работ

Уметь:

ПК-1.3/Ум1 Разрабатывать и оформлять технический проекты и программы геодезических работ

Владеть:

ПК-1.3/Нв1 Специализированным программным обеспечением для математической обработки результатов высокоточных измерений и их оформлением для проектной документации

ПК-6 Способен выполнять комплекс работ по планово-высотной подготовке материалов аэрокосмических и наземных фотограмметрических съемок

ПК-6.1 Планирует работы по планово-высотной подготовке материалов аэрокосмических и наземных фотограмметрических съемок

Знать:

ПК-6.1/Зн1 Методы анализа и обобщения отечественного и международного опыта в соответствующей области исследований

Уметь:

ПК-6.1/Ум1 Применять нормативную документацию в соответствующей области знаний

Владеть:

ПК-6.1/Нв1 Навыками анализа обеспеченности района работ планово-высотной основой и навыками составление проектов планово-высотной подготовки наземных и аэрокосмических снимков

ПК-6.2 Организовывает и выполняет работы по планово-высотной подготовке материалов аэрокосмических и наземных фотограмметрических съемок

Знать:

ПК-6.2/Зн1 Алгоритмы и программное обеспечение для математической обработки и контроля качества измерительной информации и методы и технологии выполнения и обработки координатных основ нивелирных, гравиметрических и спутниковых измерений

Уметь:

ПК-6.2/Ум1 Анализировать и систематизировать обрабатываемую информацию

Владеть:

ПК-6.2/Нв1 Навыками комплексной обработки и контроля качества геодезических и гравиметрических определений

3. Место дисциплины в структуре ОП

Дисциплина (модуль) Б1.В.02.ДВ.01.02 «Системы отсчетов» относится к формируемой участниками образовательных отношений части образовательной программы и изучается в семестре(ах): 3.

В процессе изучения дисциплины студент готовится к решению типов задач профессиональной деятельности, предусмотренных ФГОС ВО и образовательной программой.

4. Объем дисциплины (модуля) и виды учебной работы

Период	доемкость сы)	доемкость ЗЕТ)	ые занятия сы)	кие занятия сы)	ьная работа сы)	ая аттестация сы)

обучения	Общая тру (ча	Общая тру (ЗЕ	Лекционни (ча	Практическ (ча	Самостоятел (ча	Промежуточн (ча
3 семестр	72	2	17	34	21	Зачет
Всего	72	2	17	34	21	

5. Содержание дисциплины (модуля)

5.1. Разделы, темы дисциплины и виды занятий

(часы промежуточной аттестации не указываются)

Наименование раздела, темы	Всего	Лекционные занятия	Практические занятия	Самостоятельная работа	Планируемые результаты обучения, соотнесенные с результатами освоения программы
Раздел 1. Введение	**26**	**6**	**12**	**8**	ПК-1.2 ПК-1.3
Тема 1.1. Плоские и пространственные системы координат	26	6	12	8	
Раздел 2. Основной	**46**	**11**	**22**	**13**	ПК-1.1 ПК-6.1 ПК-6.2
Тема 2.1. Дифференциальные формулы связи различных систем координат	26	6	12	8	
Тема 2.2. Глобальные, региональные и локальные системы координат	20	5	10	5	
Итого	**72**	**17**	**34**	**21**	

5.2. Содержание разделов, тем дисциплин и формы текущего контроля

Раздел 1. Введение

Тема 1.1. Плоские и пространственные системы координат

Нормативная база. Плоские системы координат. Перевычисление и трансформирование плоских систем координат. Пространственные системы координат. Эллипсоидальная геодезическая система координат Общеземная геоцентрическая система координат. Перевычисление и трансформирование пространственных систем координат.

Текущий контроль

Вид (форма) контроля
Практическая работа

Раздел 2. Основной

Тема 2.1. Дифференциальные формулы связи различных систем координат

Пространственные полярные сферические и топоцентрические системы координат. Дифференциальные формулы связи координат. Уравнения связи пространственных координат и измеренных величин. Дифференциальные изменения координат из-за изменения параметров системы отсчета. Местные системы координат. Геодезические проекции.

Текущий контроль

Вид (форма) контроля
Практическая работа

Тема 2.2. Глобальные, региональные и локальные системы координат

Глобальные системы координат. Региональные системы координат. Локальные системы координат. Системы высот в гравитационном поле.

Текущий контроль

Вид (форма) контроля
Практическая работа

6. Порядок проведения промежуточной аттестации

Порядок проведения промежуточной аттестации регламентируется локальными нормативными актами Университета:

- Положением о формах, периодичности, порядке текущего контроля успеваемости и промежуточной аттестации обучающихся по основным образовательным программам высшего образования – программам бакалавриата, программам специалитета, программам магистратуры в федеральном государственном бюджетном образовательном учреждении высшего образования «Московский государственный университет геодезии и картографии», п.6 «Организация и проведение промежуточной аттестации».
- Положением о порядке осуществления образовательного процесса, проведения текущего контроля успеваемости и промежуточной аттестации обучающихся с применением электронного обучения и дистанционных образовательных технологий в федеральном государственном бюджетном образовательном учреждении высшего образования «Московский государственный университет геодезии и картографии», п.8 «Проведение промежуточной аттестации с применением ЭО и ДОТ».

Промежуточная аттестация: Зачет, 3 семестр.

7. Оценочные материалы текущего контроля

Раздел 1. Введение

Контролируемые ИДК: ПК-1.2 ПК-1.3

Тема 1.1. Плоские и пространственные системы координат

Форма контроля/оценочное средство: Практическая работа

Вопросы/Задания:

1. В соответствии со схемой создать таблицу с плоскими прямоугольными координатами точек на регулярной сетке.

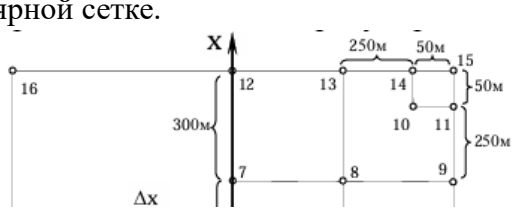

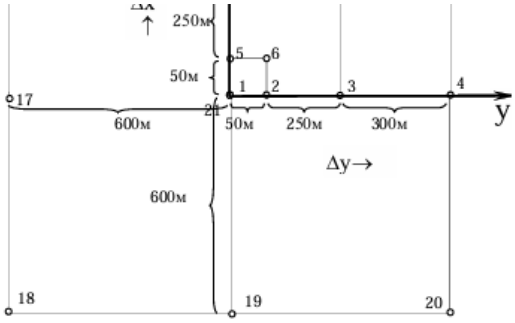

2. Выполнить преобразование плоских прямоугольных координат в полярные координаты.

3. Выполнить трансформирование плоских прямоугольных координат СК1 в систему координат СК2.

4. Используя параметры эллипсоида №1 (для СК1) и эллипсоида №2 (для СК2) вычислить квадраты первого эксцентриситета e^2.

5. Выполнить перевычисление эллипсоидальных координат в геоцентрические и обратно

6. Выполнить трансформирование геоцентрических и эллипсоидальных координат пункта № 1 по схеме.

$$(BLH)_{СК1} \rightarrow (XYZ)_{СК1} \rightarrow (XYZ)_{СК2} \rightarrow (BLH)_{СК2} \rightarrow (\Delta B \Delta L \Delta H)_{СК2\text{-}СК1}$$

7. Выполнить прямое преобразование (трансформирование) эллипсоидальных координат выполнить по схеме.

выполнить первую итерацию:

$$(BLH)_{СК1} \rightarrow (\Delta B, \Delta L, \Delta H)_{СК1\text{-}СК2} \rightarrow (BLH)_{СК2},$$

выполнить вторую итерацию.

$$(BLH)_{СК1\ испр} \rightarrow (\Delta B, \Delta L, \Delta H)_{СК1\text{-}СК2} \rightarrow (BLH)_{СК2},$$

Раздел 2. Основной

Контролируемые ИДК: ПК-1.1 ПК-6.1 ПК-6.2

Тема 2.1. Дифференциальные формулы связи различных систем координат

Форма контроля/оценочное средство: Практическая работа

Вопросы/Задания:

1. Составить таблицу с топоцентрическими координатами пунктов.

1. Вычислить геоцентрические координаты всех точек в СК1.
2. Перевычислить геоцентрические координаты всех точек в геодезические в СК1.
3. Выполнить преобразование в топоцентрические координаты (используя дифференциальные связи геодезических и топоцентрических координат) из геодезических координат СК1;
4. Сравнить полученные топоцентрические координаты и исходные.
5. Выполнить трансформирование геоцентрических координат всех точек из СК1 в СК 2.
6. Перевычислить геоцентрические координаты в геодезические координаты в СК2.
7. Выполнить преобразование в топоцентрические координаты (используя дифференциальные связи геодезических и топоцентрических координат) из геодезических координат СК2;
8. Вычислить топоцентрические координаты всех точек для СК2.
9. Сравнить топоцентрические координаты п.8 и п.7.
10. Сравнить исходные топоцентрические координаты и топоцентрические координаты п.8.

2. Вычисление плоских прямоугольных координат в равноугольной проекции Гаусса-Крюгера и определение параметров трансформирования в топоцентрическую систему координат методом наименьших квадратов

3. Произвести преобразования по схеме.

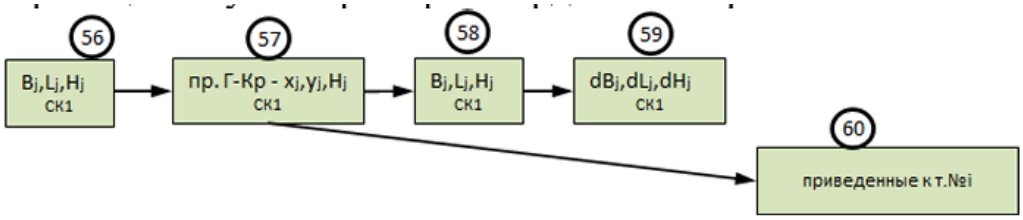

4. По данным пункта предыдущего задания получить параметры преобразования из топоцентрической системы координат в плоские прямоугольные координат проекции Гаусса-Крюгера по пяти выбранным точкам.

Тема 2.2. Глобальные, региональные и локальные системы координат

Форма контроля/оценочное средство: Практическая работа

Вопросы/Задания:

1. Реферат «Создание местной системы координат»
2. Реферат «Создание местной системы высот»

8. Оценочные материалы промежуточной аттестации

3 семестр, Зачет

Контролируемые ИДК: ПК-1.1 ПК-6.1 ПК-1.2 ПК-6.2 ПК-1.3

Вопросы/Задания:

1. Эллипсоидальная (геодезическая) геодезическая система координат. Основные определения

2. Геоцентрическая система координат. Основные определения

3. Топоцентрическая система координат. Основные определения

4. Местные системы координат. Основные определения.

5. Высоты в геодезии (геодезическая, нормальная, ортометрическая, динамическая)

6. Элементы земного эллипсоида

7. Геодезические проекции. Основные определения

8. Государственные системы координат

9. Нормальная Земля, основные определения

10. Преобразование геоцентрических прямоугольных координат в эллипсоидальные

11. Преобразование эллипсоидальных координат в геоцентрические прямоугольные

12. Преобразование плоских прямоугольных координат из одной системы координат в другую (один, два, три, четыре параметра преобразования)

13. Преобразование плоских прямоугольных координат из правой двойки векторов в левую двойку векторов

14. Преобразование геоцентрических координат из одной системы координат в другую

15. Преобразование геоцентрических координат в топоцентрические координаты заданной точки

16. Преобразование топоцентрических координат в геоцентрические

17. Преобразование топоцентрических прямоугольных координат в полярные

18. Преобразование малых приращений геодезических координат в топоцентрические координаты

19. Создание местной системы координат, (последовательность действий, параметры местной системы координат)

20. Создание местной системы координат, (последовательность действий, параметры местной системы координат)

21. Преобразование топоцентрических координат в системе координат первой точки в систему координат второй точки

22. Преобразование плоских прямоугольных координат из одной системы координат в другую (пять, шесть параметров преобразования)

9. Материально-техническое и учебно-методическое обеспечение дисциплины

9.1. Перечень основной и дополнительной учебной литературы

Основная литература

1. Клюшин Е.Б. Спутниковые методы измерений в геодезии: Учебное пособие. Часть 1. / Е.Б. Клюшин, А.О. Куприянов, В.В. Шлапак. - МИИГАиК, 2006. - 60 - Текст: непосредственный.

2. Крылов В.И. Координатно-временные преобразования в геодезии: учебное пособие. / В.И. Крылов. - МИИГАиК, 2014. - 90 - 978-5-91188-057-6. - Текст: непосредственный.

3. Морозов В.П. Курс сфероидической геодезии. / В.П. Морозов. - Изд. 2-е перераб. и доп. - Недра, 1979. - 296 - Текст: непосредственный.

Дополнительная литература

1. Крылов В.И. Учебное пособие по курсу "Теория систем отсчета". (Основы теории пространственно - временных преобразований). Для студентов специальностей: астрономогеодезия, космическая геодезия, прикладная геодезия. / В.И. Крылов. - МИИГАиК, 1998. - 92 - Текст: непосредственный.

2. Зимин В.М. Высшая геодезия. Сфероидическая и теоретическая геодезия: Методические указания. / В.М. Зимин. - МИИГАиК, 2007. - 58 - Текст: непосредственный.

9.2. Профессиональные базы данных и ресурсы «Интернет», к которым обеспечивается доступ обучающихся

Профессиональные базы данных
Не используются.

Ресурсы «Интернет»

1. https://sdo.miigaik.ru - Система дистанционного обучения МИИГАиК
2. http://www.miigaik.ru - сайт Московского государственного университета геодезии и картографии (МИИГАиК)
3. https://sdo.miigaik.ru/mod/resource/view.php?id=9241 - Учебно-методическое пособие по дисциплине "Системы координат и высот в геодезии"

9.3. Программное обеспечение и информационно-справочные системы, используемые при осуществлении образовательного процесса по дисциплине

Перечень программного обеспечения
(обновление производится по мере появления новых версий программы)
Не используется.

Перечень информационно-справочных систем
(обновление выполняется еженедельно)
Не используется.

9.4. Оборудование и технические средства обучения

Компьютерный класс
Маркерная доска - 0 шт.
Моноблок - 16 шт.
Проектор - 1 шт.

10. Методические указания по освоению дисциплины (модуля)

Освоение обучающимся учебной дисциплины предполагает изучение материалов дисциплины на аудиторных занятиях и в ходе самостоятельной работы. Аудиторные занятия проходят в форме лекций и практических занятий. Самостоятельная работа включает разнообразный комплекс видов и форм работы обучающихся.
Самостоятельная работа студентов (СРС) позволяет обеспечить понимание теории координатных преобразований для профессиональной деятельности. СРС способствует развитию их мыслительной деятельности, обеспечивает усвоение определенного учебного материала и предоставляет необходимую подготовку для решения конкретных практических задач, входящих в их будущие профессиональные обязанности.
При изучении материалов лекций и подготовке к практическим занятиям, руководствуясь планом и списком рекомендуемой литературы, необходимо изучить тему так, чтобы по каждому из предложенных вопросов мог дать развернутый, обстоятельный ответ.
Внеаудиторная самостоятельная работа студентов включает:
- работа над конспектом лекции: изучение пройденного материала, доработка конспекта с использованием методической, основной и дополнительной литературы;
- подготовка к практическому занятию
- подготовка к зачету
Для успешного освоения учебной дисциплины и достижения поставленных целей необходимо внимательно ознакомиться с настоящей рабочей программой учебной дисциплины. Ее может

представить преподаватель на вводной лекции или обучающийся самостоятельно использует информацию на официальном Интернет-сайте Университета.
Следует обратить внимание на список основной и дополнительной литературы, которая имеется в электронной библиотечной системе Университет, на предлагаемые преподавателем ресурсы информационно-телекоммуникационной сети Интернет. Эта информация необходима для самостоятельной работы обучающегося.

Описание возможностей изучения дисциплины лицами с ОВЗ и инвалидами

При необходимости обучения студентов-инвалидов и лиц с ограниченными возможностями здоровья аудиторные занятия могут быть заменены или дополнены изучением полнотекстовых лекций, презентаций, видео- и аудиоматериалов в электронной информационно-образовательной среде (ЭИОС) университета. Индивидуальные задания подбираются в адаптированных к ограничениям здоровья формах (письменно или устно, в форме презентаций). Выбор методов обучения зависит от их доступности для инвалидов и лиц с ограниченными возможностями здоровья.

Рабочая программа дисциплины для инвалидов и лиц с ограниченными возможностями здоровья разрабатывается индивидуально с учетом особенностей психофизического развития, индивидуальных возможностей и состояния здоровья таких обучающихся.