МИНИСТЕРСТВО НАУКИ И ВЫСШЕГО ОБРАЗОВАНИЯ
РОССИЙСКОЙ ФЕДЕРАЦИИ
федеральное государственное бюджетное образовательное учреждение
высшего образования
МОСКОВСКИЙ ГОСУДАРСТВЕННЫЙ УНИВЕРСИТЕТ
ГЕОДЕЗИИ И КАРТОГРАФИИ
(МИИГАиК)

Заочный факультет
Кафедра геодезии

**ДОКУМЕНТ ПОДПИСАН
ЭЛЕКТРОННОЙ ПОДПИСЬЮ**

Сертификат: 5387FD2AF5B17FED816FDE9A1D4973B1
Владелец: Степанченко Алексей Леонидович
Действителен: с 21.07.2025 по 14.10.2026

«УТВЕРЖДАЮ»
Проректор
А. Л. Степанченко
17 февраля 2023 г.

ФОНД ОЦЕНОЧНЫХ СРЕДСТВ ПО ДИСЦИПЛИНЕ (МОДУЛЮ) ГЕОДЕЗИЧЕСКИЙ МОДУЛЬ «Б1.В.02.ДВ.02.01 АВТОМАТИЗАЦИЯ ТОПОГРАФИЧЕСКИХ СЪЕМОК»

Уровень высшего образования: бакалавриат

Направление подготовки: 21.03.03 Геодезия и дистанционное зондирование

Направленность(профиль) подготовки: Геодезия

Квалификация (степень) выпускника: бакалавр

Форма обучения: заочная

Год набора (приема на обучение): 2023

Срок получения образования: 4 года 8 месяца(-ев)

Объем: в зачетных единицах: 2 з.е.
в академических часах: 72 ак.ч.

Москва, 2023

Разработчики:
Доцент кафедры Геодезии, к.т.н. Швец С. В.

Старший преподаватель кафедры Геодезии Листков Н. С.

Фонд оценочных средств по дисциплине (модулю) составлен в соответствии с требованиями ФГОС ВО по направлению подготовки 21.03.03 Геодезия и дистанционное зондирование, утвержденного приказом Минобрнауки от 12.08.2020 № 972

Согласование и утверждение

№	Подразделение	Ответственное лицо	ФИО	Виза	Дата, протокол (при наличии)
1	Заочный факультет	Председатель Учебно-методической комиссии	Литвиненко М. В.	Рассмотрено	15.12.2022, № 3/23

1. Планируемые результаты обучения, соотнесенные с планируемыми результатами освоения образовательной программы

ПК-1 Способен проводить прикладные исследования, обрабатывать и анализировать результаты

ПК-1.1 Выполняет эксперимент и оформляет результаты исследований и разработок

Знать:

ПК-1.1/Зн1 Информационные и телекоммуникационные технологии для представления результатов геодезических работ

Уметь:

ПК-1.1/Ум1 Анализировать и систематизировать обрабатываемую информацию

Владеть:

ПК-1.1/Нв1 Навыками обработки, анализа и обобщения результатов экспериментов и исследований в соответствующей области знаний

ПК-1.2 Обрабатывает и анализирует научно-техническую информацию и результаты исследований

Знать:

ПК-1.2/Зн1 Государственные системы координат, системы координат, применяемые при ведении ГКН

Уметь:

ПК-1.2/Ум1 Применять современные программные средства обработки и уравнивания геодезических полевых и орбитальных измерений

Владеть:

ПК-1.2/Нв1 Навыками обработки, анализа результатов исследований с использованием научно-технической информацией по соответствующей области знаний

ПК-1.3 Готовит элементы документации, проектов, планов и программ проведения отдельных этапов работ

Знать:

ПК-1.3/Зн1 Нормативно-правовую базу в области геодезических работ

Уметь:

ПК-1.3/Ум1 Разрабатывать и оформлять технический проекты и программы геодезических работ

Владеть:

ПК-1.3/Нв1 Специализированным программным обеспечением для математической обработки результатов высокоточных измерений и их оформлением для проектной документации

ПК-9 Способен выполнять обеспечение инженерно-геодезических работ

ПК-9.1 Создает планово-высотные сети спутниковыми и наземными методами

Знать:

ПК-9.1/Зн1 Основные системы координат, свойства гравитационного поля и связи между его элементами и системами координат и высот

Уметь:

ПК-9.1/Ум9 Производить полевые измерения с использованием GNSS-приемников и электронных тахеометров для закладки пунктов сети; выполнять уравнивание спутниковых и наземных измерений.

Владеть:

ПК-9.1/Нв1 Методами решения геодезических и гравиметрических задач с применением вычислительной техники

ПК-9.2 Определяет планово-высотные координаты точек местности и промплощадок, а также элементов строительных конструкций инженерных сооружений и технологического оборудования наземными и спутниковыми методами

Знать:

ПК-9.2/Зн1 Условия проведения гравиметрических работ на местности и промплощадках, порядок работы с приборами, их характеристики и класс точности, методы использования дополнительной геодезической и гравиметрической информации при гравиметрических работах и инженерных изысканиях и формы представления результатов работ

Уметь:

ПК-9.2/Ум11 Выполнять съемку подземных и наземных коммуникаций, зданий и сооружений; определять координаты характерных точек оборудования для составления исполнительных чертежей.

Владеть:

ПК-9.2/Нв11 Методикой полевого контроля и камеральной обработки результатов с построением цифровых моделей местности (ЦММ) в программах КРЕДО ТОПОГРАФ или аналогах.

ПК-9.3 Создает высокоточную планово-высотную сеть для проведения деформационного мониторинга зданий, сооружений и технологического оборудования

Знать:

ПК-9.3/Зн1 Структуру и состав государственной геодезической и гравиметрической сети, порядок подготовки планово-высотного обоснования для гравиметрического мониторинга инженерных сооружений

Уметь:

ПК-9.3/Ум1 Рассчитывать точность планово-высотного обоснования и точность гравиметрических наблюдений для целей мониторинга инженерных сооружений

Владеть:

ПК-9.3/Нв1 Методикой расчета точности гравиметрических определений и использования результатов гравиметрических работ при мониторинге инженерных сооружений

ПК-9.4 Проводит деформационный мониторинга природных объектов, сооружений и технологического оборудования

Знать:

ПК-9.4/Зн1 Условия проведения гравиметрических работ, порядок работы с приборами, методику измерений и требования для мониторинга инженерных сооружений

Уметь:

ПК-9.4/Ум1 Проводить поверки и исследования гравиметров, проектировать и проводить гравиметрические определения, обрабатывать результаты гравиметрических измерений

Владеть:

ПК-9.4/Нв1 Методикой обработки результатов гравиметрических определений и использования результатов гравиметрических работ при мониторинге инженерных сооружений

ПК-9.5 Выполняет инженерно-геодезические работы на объектах капитального строительства, в том числе особо опасных, технически сложных и уникальных объектах, а также монтажа и эксплуатации технологического оборудования

Знать:

ПК-9.5/Зн1 Условия проведения гравиметрических работ, порядок работы с приборами, методику измерений и требования для решения инженерно-практических задач, требующих учета неоднородности гравитационного поля

Уметь:

ПК-9.5/Ум1 Проводить поверки и исследования гравиметров, проектировать и проводить гравиметрические определения, обрабатывать результаты гравиметрических измерений

Владеть:

ПК-9.5/Нв1 Методикой обработки результатов гравиметрических определений и использования результатов гравиметрических работ для решения инженерных задач с учетом неоднородности гравитационного поля

ПК-9.6 Выполняет геодезическое обеспечение гидрографических работ для строительства и эксплуатации линейных и площадных сооружений в районах рек, морей, озер и водохранилищ

Знать:

ПК-9.6/Зн1 Условия проведения гравиметрических работ, порядок работы с приборами, методику измерений и требования для решения инженерно-практических задач на гидротехнических сооружениях

Уметь:

ПК-9.6/Ум1 Проводить поверки и исследования гравиметров, проектировать и проводить гравиметрические определения, обрабатывать результаты гравиметрических измерений

Владеть:

ПК-9.6/Нв1 Методикой обработки результатов гравиметрических определений и их использования для решения инженерно-практических задач на гидротехнических сооружениях

ПК-9.7 Выполняет инженерно-геодезические работы на объектах культурного наследия

Знать:

ПК-9.7/Зн1 Условия проведения гравиметрических работ высокой точности, порядок работы с приборами, методику измерений и требования для решения задач на объектах культурного наследия

Уметь:

ПК-9.7/Ум1 Проводить поверки и исследования гравиметров, проектировать и проводить гравиметрические определения, обрабатывать результаты измерений

Владеть:

ПК-9.7/Нв1 Методикой обработки результатов гравиметрических определений и их использования для решения инженерно-практических задач на объектах культурного наследия

ПК-9.8 Выполняет камеральную обработку материалов инженерно-геодезических работ, подготавливать и составлять технические отчеты о выполненных инженерно-геодезических работах

Знать:

ПК-9.8/Зн5 Принципы и методы камеральной обработки геодезических данных с использованием геоинформационных технологий, включая стандарты форматов пространственных данных

Уметь:

ПК-9.8/Ум2 Выполнять обработку и интеграцию геодезических измерений в ГИС-программных комплексах

Владеть:

ПК-9.8/Нв2 Навыками работы с современными ГИС-инструментами и специализированным ПО (например, ТИМ КРЕДО) для камеральной обработки инженерно-геодезических данных

2. Показатели и критерии оценивания компетенций

Планируемые результаты освоения программы	Уровень овладения	Критерии оценивания (перечень сформированных ИДК/ЗУВ по уровням освоения)
ПК-9 Способен выполнять обеспечение инженерно-геодезических работ	Повышенный	ИДК ПК-9.1 Создает планово-высотные сети спутниковыми и наземными методами Знать: ПК-9.1/Зн1 Основные системы координат, свойства гравитационного поля и связи между его элементами и системами координат и высот Уметь: ПК-9.1/Ум9 Производить полевые измерения с использованием GNSS-приемников и электронных тахеометров для закладки пунктов сети; выполнять уравнивание спутниковых и наземных измерений. Владеть: ПК-9.1/Нв1 Методами решения геодезических и гравиметрических задач с применением вычислительной техники ИДК ПК-9.2 Определяет планово-высотные координаты точек местности и промплощадок, а также элементов строительных конструкций инженерных сооружений и технологического оборудования наземными и спутниковыми методами Знать: ПК-9.2/Зн1 Условия проведения гравиметрических работ на местности и промплощадках, порядок работы с приборами, их характеристики и класс точности, методы использования дополнительной геодезической и гравиметрической информации при гравиметрических работах и инженерных изысканиях и формы представления результатов работ Уметь: ПК-9.2/Ум11 Выполнять съемку подземных и наземных коммуникаций, зданий и сооружений; определять координаты характерных точек оборудования для составления исполнительных чертежей.

		Владеть: ПК-9.2/Нв11 Методикой полевого контроля и камеральной обработки результатов с построением цифровых моделей местности (ЦММ) в программах КРЕДО ТОПОГРАФ или аналогах. ИДК ПК-9.3 Создает высокоточную планово-высотную сеть для проведения деформационного мониторинга зданий, сооружений и технологического оборудования Знать: ПК-9.3/Зн1 Структуру и состав государственной геодезической и гравиметрической сети, порядок подготовки планово-высотного обоснования для гравиметрического мониторинга инженерных сооружений Уметь: ПК-9.3/Ум1 Рассчитывать точность планово-высотного обоснования и точность гравиметрических наблюдений для целей мониторинга инженерных сооружений Владеть: ПК-9.3/Нв1 Методикой расчета точности гравиметрических определений и использования результатов гравиметрических работ при мониторинге инженерных сооружений ИДК ПК-9.4 Проводит деформационный мониторинга природных объектов, сооружений и технологического оборудования Знать: ПК-9.4/Зн1 Условия проведения гравиметрических работ, порядок работы с приборами, методику измерений и требования для мониторинга инженерных сооружений Уметь: ПК-9.4/Ум1 Проводить поверки и исследования гравиметров, проектировать и проводить гравиметрические определения, обрабатывать результаты гравиметрических измерений Владеть: ПК-9.4/Нв1 Методикой обработки результатов гравиметрических определений и использования результатов гравиметрических работ при мониторинге инженерных сооружений

		ИДК ПК-9.5 Выполняет инженерно-геодезические работы на объектах капитального строительства, в том числе особо опасных, технически сложных и уникальных объектах, а также монтажа и эксплуатации технологического оборудования Знать: ПК-9.5/Зн1 Условия проведения гравиметрических работ, порядок работы с приборами, методику измерений и требования для решения инженерно-практических задач, требующих учета неоднородности гравитационного поля Уметь: ПК-9.5/Ум1 Проводить поверки и исследования гравиметров, проектировать и проводить гравиметрические определения, обрабатывать результаты гравиметрических измерений Владеть: ПК-9.5/Нв1 Методикой обработки результатов гравиметрических определений и использования результатов гравиметрических работ для решения инженерных задач с учетом неоднородности гравитационного поля ИДК ПК-9.6 Выполняет геодезическое обеспечение гидрографических работ для строительства и эксплуатации линейных и площадных сооружений в районах рек, морей, озер и водохранилищ Знать: ПК-9.6/Зн1 Условия проведения гравиметрических работ, порядок работы с приборами, методику измерений и требования для решения инженерно-практических задач на гидротехнических сооружениях Уметь: ПК-9.6/Ум1 Проводить поверки и исследования гравиметров, проектировать и проводить гравиметрические определения, обрабатывать результаты гравиметрических измерений Владеть: ПК-9.6/Нв1 Методикой обработки результатов гравиметрических определений и их использования для решения инженерно-практических задач на гидротехнических сооружениях

		ИДК ПК-9.7 Выполняет инженерно-геодезические работы на объектах культурного наследия Знать: ПК-9.7/Зн1 Условия проведения гравиметрических работ высокой точности, порядок работы с приборами, методику измерений и требования для решения задач на объектах культурного наследия Уметь: ПК-9.7/Ум1 Проводить поверки и исследования гравиметров, проектировать и проводить гравиметрические определения, обрабатывать результаты измерений Владеть: ПК-9.7/Нв1 Методикой обработки результатов гравиметрических определений и их использования для решения инженерно-практических задач на объектах культурного наследия ИДК ПК-9.8 Выполняет камеральную обработку материалов инженерно-геодезических работ, подготавливать и составлять технические отчеты о выполненных инженерно-геодезических работах Знать: ПК-9.8/Зн5 Принципы и методы камеральной обработки геодезических данных с использованием геоинформационных технологий, включая стандарты форматов пространственных данных Уметь: ПК-9.8/Ум2 Выполнять обработку и интеграцию геодезических измерений в ГИС-программных комплексах Владеть: ПК-9.8/Нв2 Навыками работы с современными ГИС-инструментами и специализированным ПО (например, ТИМ КРЕДО) для камеральной обработки инженерно-геодезических данных
	Базовый	ИДК ПК-9.1 Создает планово-высотные сети спутниковыми и наземными методами Знать: ПК-9.1/Зн1 Основные системы координат, свойства гравитационного поля и связи между его элементами и системами координат и высот Уметь: ПК-9.1/Ум9 Производить полевые измерения с использованием GNSS-приемников и электронных тахеометров для закладки пунктов сети; выполнять уравнивание спутниковых и наземных измерений.

			ИДК ПК-9.2 Определяет планово-высотные координаты точек местности и промплощадок, а также элементов строительных конструкций инженерных сооружений и технологического оборудования наземными и спутниковыми методами Знать: ПК-9.2/Зн1 Условия проведения гравиметрических работ на местности и промплощадках, порядок работы с приборами, их характеристики и класс точности, методы использования дополнительной геодезической и гравиметрической информации при гравиметрических работах и инженерных изысканиях и формы представления результатов работ Уметь: ПК-9.2/Ум11 Выполнять съемку подземных и наземных коммуникаций, зданий и сооружений; определять координаты характерных точек оборудования для составления исполнительных чертежей. ИДК ПК-9.3 Создает высокоточную планово-высотную сеть для проведения деформационного мониторинга зданий, сооружений и технологического оборудования Знать: ПК-9.3/Зн1 Структуру и состав государственной геодезической и гравиметрической сети, порядок подготовки планово-высотного обоснования для гравиметрического мониторинга инженерных сооружений Уметь: ПК-9.3/Ум1 Рассчитывать точность планово-высотного обоснования и точность гравиметрических наблюдений для целей мониторинга инженерных сооружений ИДК ПК-9.4 Проводит деформационный мониторинга природных объектов, сооружений и технологического оборудования Знать: ПК-9.4/Зн1 Условия проведения гравиметрических работ, порядок работы с приборами, методику измерений и требования для мониторинга инженерных сооружений Уметь: ПК-9.4/Ум1 Проводить поверки и исследования гравиметров, проектировать и проводить гравиметрические определения, обрабатывать результаты гравиметрических измерений

			ИДК ПК-9.5 Выполняет инженерно-геодезические работы на объектах капитального строительства, в том числе особо опасных, технически сложных и уникальных объектах, а также монтажа и эксплуатации технологического оборудования Знать: ПК-9.5/Зн1 Условия проведения гравиметрических работ, порядок работы с приборами, методику измерений и требования для решения инженерно-практических задач, требующих учета неоднородности гравитационного поля Уметь: ПК-9.5/Ум1 Проводить поверки и исследования гравиметров, проектировать и проводить гравиметрические определения, обрабатывать результаты гравиметрических измерений ИДК ПК-9.6 Выполняет геодезическое обеспечение гидрографических работ для строительства и эксплуатации линейных и площадных сооружений в районах рек, морей, озер и водохранилищ Знать: ПК-9.6/Зн1 Условия проведения гравиметрических работ, порядок работы с приборами, методику измерений и требования для решения инженерно-практических задач на гидротехнических сооружениях Уметь: ПК-9.6/Ум1 Проводить поверки и исследования гравиметров, проектировать и проводить гравиметрические определения, обрабатывать результаты гравиметрических измерений ИДК ПК-9.7 Выполняет инженерно-геодезические работы на объектах культурного наследия Знать: ПК-9.7/Зн1 Условия проведения гравиметрических работ высокой точности, порядок работы с приборами, методику измерений и требования для решения задач на объектах культурного наследия Уметь: ПК-9.7/Ум1 Проводить поверки и исследования гравиметров, проектировать и проводить гравиметрические определения, обрабатывать результаты измерений

		ИДК ПК-9.8 Выполняет камеральную обработку материалов инженерно-геодезических работ, подготавливать и составлять технические отчеты о выполненных инженерно-геодезических работах Знать: ПК-9.8/Зн5 Принципы и методы камеральной обработки геодезических данных с использованием геоинформационных технологий, включая стандарты форматов пространственных данных Уметь: ПК-9.8/Ум2 Выполнять обработку и интеграцию геодезических измерений в ГИС-программных комплексах
	Пороговый	ИДК ПК-9.1 Создает планово-высотные сети спутниковыми и наземными методами Знать: ПК-9.1/Зн1 Основные системы координат, свойства гравитационного поля и связи между его элементами и системами координат и высот ИДК ПК-9.2 Определяет планово-высотные координаты точек местности и промплощадок, а также элементов строительных конструкций инженерных сооружений и технологического оборудования наземными и спутниковыми методами Знать: ПК-9.2/Зн1 Условия проведения гравиметрических работ на местности и промплощадках, порядок работы с приборами, их характеристики и класс точности, методы использования дополнительной геодезической и гравиметрической информации при гравиметрических работах и инженерных изысканиях и формы представления результатов работ ИДК ПК-9.3 Создает высокоточную планово-высотную сеть для проведения деформационного мониторинга зданий, сооружений и технологического оборудования Знать: ПК-9.3/Зн1 Структуру и состав государственной геодезической и гравиметрической сети, порядок подготовки планово-высотного обоснования для гравиметрического мониторинга инженерных сооружений

		ИДК ПК-9.4 Проводит деформационный мониторинга природных объектов, сооружений и технологического оборудования Знать: ПК-9.4/Зн1 Условия проведения гравиметрических работ, порядок работы с приборами, методику измерений и требования для мониторинга инженерных сооружений ИДК ПК-9.5 Выполняет инженерно-геодезические работы на объектах капитального строительства, в том числе особо опасных, технически сложных и уникальных объектах, а также монтажа и эксплуатации технологического оборудования Знать: ПК-9.5/Зн1 Условия проведения гравиметрических работ, порядок работы с приборами, методику измерений и требования для решения инженерно-практических задач, требующих учета неоднородности гравитационного поля ИДК ПК-9.6 Выполняет геодезическое обеспечение гидрографических работ для строительства и эксплуатации линейных и площадных сооружений в районах рек, морей, озер и водохранилищ Знать: ПК-9.6/Зн1 Условия проведения гравиметрических работ, порядок работы с приборами, методику измерений и требования для решения инженерно-практических задач на гидротехнических сооружениях ИДК ПК-9.7 Выполняет инженерно-геодезические работы на объектах культурного наследия Знать: ПК-9.7/Зн1 Условия проведения гравиметрических работ высокой точности, порядок работы с приборами, методику измерений и требования для решения задач на объектах культурного наследия

		ИДК ПК-9.8 Выполняет камеральную обработку материалов инженерно-геодезических работ, подготавливать и составлять технические отчеты о выполненных инженерно-геодезических работах Знать: ПК-9.8/Зн5 Принципы и методы камеральной обработки геодезических данных с использованием геоинформационных технологий, включая стандарты форматов пространственных данных
ПК-1 Способен проводить прикладные исследования, обрабатывать и анализировать результаты	Повышенный	ИДК ПК-1.1 Выполняет эксперимент и оформляет результаты исследований и разработок Знать: ПК-1.1/Зн1 Информационные и телекоммуникационные технологии для представления результатов геодезических работ Уметь: ПК-1.1/Ум1 Анализировать и систематизировать обрабатываемую информацию Владеть: ПК-1.1/Нв1 Навыками обработки, анализа и обобщения результатов экспериментов и исследований в соответствующей области знаний ИДК ПК-1.2 Обрабатывает и анализирует научно-техническую информацию и результаты исследований Знать: ПК-1.2/Зн1 Государственные системы координат, системы координат, применяемые при ведении ГКН Уметь: ПК-1.2/Ум1 Применять современные программные средства обработки и уравнивания геодезических полевых и орбитальных измерений Владеть: ПК-1.2/Нв1 Навыками обработки, анализа результатов исследований с использованием научно-технической информацией по соответствующей области знаний ИДК ПК-1.3 Готовит элементы документации, проектов, планов и программ проведения отдельных этапов работ Знать: ПК-1.3/Зн1 Нормативно-правовую базу в области геодезических работ Уметь: ПК-1.3/Ум1 Разрабатывать и оформлять технический проекты и программы геодезических работ

		Владеть: ПК-1.3/Нв1 Специализированным программным обеспечением для математической обработки результатов высокоточных измерений и их оформлением для проектной документации
	Базовый	ИДК ПК-1.1 Выполняет эксперимент и оформляет результаты исследований и разработок Знать: ПК-1.1/Зн1 Информационные и телекоммуникационные технологии для представления результатов геодезических работ Уметь: ПК-1.1/Ум1 Анализировать и систематизировать обрабатываемую информацию ИДК ПК-1.2 Обрабатывает и анализирует научно-техническую информацию и результаты исследований Знать: ПК-1.2/Зн1 Государственные системы координат, системы координат, применяемые при ведении ГКН Уметь: ПК-1.2/Ум1 Применять современные программные средства обработки и уравнивания геодезических полевых и орбитальных измерений ИДК ПК-1.3 Готовит элементы документации, проектов, планов и программ проведения отдельных этапов работ Знать: ПК-1.3/Зн1 Нормативно-правовую базу в области геодезических работ Уметь: ПК-1.3/Ум1 Разрабатывать и оформлять технический проекты и программы геодезических работ
	Пороговый	ИДК ПК-1.1 Выполняет эксперимент и оформляет результаты исследований и разработок Знать: ПК-1.1/Зн1 Информационные и телекоммуникационные технологии для представления результатов геодезических работ ИДК ПК-1.2 Обрабатывает и анализирует научно-техническую информацию и результаты исследований Знать: ПК-1.2/Зн1 Государственные системы координат, системы координат, применяемые при ведении ГКН

		ИДК ПК-1.3 Готовит элементы документации, проектов, планов и программ проведения отдельных этапов работ Знать: ПК-1.3/Зн1 Нормативно-правовую базу в области геодезических работ

3. Шкала оценивания

Оценка	Критерии оценивания (перечень сформированных ИДК/ЗУВ)
Зачтено	ПК-1.1 Выполняет эксперимент и оформляет результаты исследований и разработок ПК-1.1/Зн1 Информационные и телекоммуникационные технологии для представления результатов геодезических работ ПК-9.1 Создает планово-высотные сети спутниковыми и наземными методами ПК-9.1/Зн1 Основные системы координат, свойства гравитационного поля и связи между его элементами и системами координат и высот ПК-1.2 Обрабатывает и анализирует научно-техническую информацию и результаты исследований ПК-1.2/Зн1 Государственные системы координат, системы координат, применяемые при ведении ГКН ПК-9.2 Определяет планово-высотные координаты точек местности и промплощадок, а также элементов строительных конструкций инженерных сооружений и технологического оборудования наземными и спутниковыми методами ПК-9.2/Зн1 Условия проведения гравиметрических работ на местности и промплощадках, порядок работы с приборами, их характеристики и класс точности, методы использования дополнительной геодезической и гравиметрической информации при гравиметрических работах и инженерных изысканиях и формы представления результатов работ ПК-1.3 Готовит элементы документации, проектов, планов и программ проведения отдельных этапов работ ПК-1.3/Зн1 Нормативно-правовую базу в области геодезических работ ПК-9.3 Создает высокоточную планово-высотную сеть для проведения деформационного мониторинга зданий, сооружений и технологического оборудования ПК-9.3/Зн1 Структуру и состав государственной геодезической и гравиметрической сети, порядок подготовки планово-высотного обоснования для гравиметрического мониторинга инженерных сооружений ПК-9.4 Проводит деформационный мониторинга природных объектов, сооружений и технологического оборудования ПК-9.4/Зн1 Условия проведения гравиметрических работ, порядок работы с приборами, методику измерений и требования для мониторинга инженерных сооружений

	ПК-9.5 Выполняет инженерно-геодезические работы на объектах капитального строительства, в том числе особо опасных, технически сложных и уникальных объектах, а также монтажа и эксплуатации технологического оборудования ПК-9.5/Зн1 Условия проведения гравиметрических работ, порядок работы с приборами, методику измерений и требования для решения инженерно-практических задач, требующих учета неоднородности гравитационного поля ПК-9.6 Выполняет геодезическое обеспечение гидрографических работ для строительства и эксплуатации линейных и площадных сооружений в районах рек, морей, озер и водохранилищ ПК-9.6/Зн1 Условия проведения гравиметрических работ, порядок работы с приборами, методику измерений и требования для решения инженерно-практических задач на гидротехнических сооружениях ПК-9.7 Выполняет инженерно-геодезические работы на объектах культурного наследия ПК-9.7/Зн1 Условия проведения гравиметрических работ высокой точности, порядок работы с приборами, методику измерений и требования для решения задач на объектах культурного наследия ПК-9.8 Выполняет камеральную обработку материалов инженерно-геодезических работ, подготавливать и составлять технические отчеты о выполненных инженерно-геодезических работах ПК-9.8/Зн5 Принципы и методы камеральной обработки геодезических данных с использованием геоинформационных технологий, включая стандарты форматов пространственных данных
Не зачтено	Результаты обучения не сформированы на достаточном уровне

4. Контрольные мероприятия по дисциплине

Вид контроля	Форма контроля/Оценочное средство
Текущий контроль	Просмотр выполненных работ Расчетно-графическая работа
Промежуточная аттестация	Контрольная работа Зачет

№ п/п	Наименование раздела	Контролируемые ИДК	Вид контроля/ используемые оценочные материалы	
			Текущий	Промежут. аттестация
1	Общие сведения о крупномасштабных топографических съемках	ПК-1.1 ПК-1.2 ПК-1.3 ПК-9.1 ПК-9.2 ПК-9.3 ПК-9.4 ПК-9.5 ПК-9.6 ПК-9.7 ПК-9.8	Просмотр выполненных работ Расчетно-графическая работа	Зачет
2	Построение геодезического обоснования	ПК-1.1 ПК-1.2 ПК-1.3 ПК-9.1 ПК-9.2 ПК-9.3 ПК-9.4 ПК-9.5 ПК-9.6 ПК-9.7 ПК-9.8	Просмотр выполненных работ Расчетно-графическая работа	Зачет

3	Производство топографической съемки	ПК-1.1 ПК-1.2 ПК-1.3 ПК-9.1 ПК-9.2 ПК-9.3 ПК-9.4 ПК-9.5 ПК-9.6 ПК-9.7 ПК-9.8	Просмотр выполненных работ Расчетно-графическая работа	Зачет
4	Обработка пространственных данных, полученных геодезическими методами сбора информации	ПК-1.1 ПК-1.2 ПК-1.3 ПК-9.1 ПК-9.2 ПК-9.3 ПК-9.4 ПК-9.5 ПК-9.6 ПК-9.7 ПК-9.8	Просмотр выполненных работ Расчетно-графическая работа	Зачет

5. Порядок проведения промежуточной аттестации

Порядок проведения промежуточной аттестации регламентируется локальными нормативными актами Университета:

- Положением о формах, периодичности, порядке текущего контроля успеваемости и промежуточной аттестации обучающихся по основным образовательным программам высшего образования – программам бакалавриата, программам специалитета, программам магистратуры в федеральном государственном бюджетном образовательном учреждении высшего образования «Московский государственный университет геодезии и картографии», п.6 «Организация и проведение промежуточной аттестации».
- Положением о порядке осуществления образовательного процесса, проведения текущего контроля успеваемости и промежуточной аттестации обучающихся с применением электронного обучения и дистанционных образовательных технологий в федеральном государственном бюджетном образовательном учреждении высшего образования «Московский государственный университет геодезии и картографии», п.8 «Проведение промежуточной аттестации с применением ЭО и ДОТ».

Промежуточная аттестация: Зачет, 5-я летняя сессия.

Зачёт проводится в виде опроса согласно выдаваемому заранее списку вопросов для подготовки к зачёту и работам, выполнявшимся в рамках текущего контроля. Задаётся 1-3 вопроса. Положительная оценка выставляется, если возможно зачесть ответ на один из вопросов. На усмотрение преподавателя зачёт также может проводиться в виде тестирования согласно выдаваемому заранее списку вопросов для подготовки к зачёту и работам, выполнявшимся в рамках текущего контроля. Положительная оценка в таком случае выставляется при определении системой более 40% правильных ответов. При проведении оценивания в ходе промежуточной аттестации преподаватель может учитывать результаты текущего контроля.

6. Оценочные материалы текущего контроля

Раздел 1. Общие сведения о крупномасштабных топографических съемках

Контролируемые ИДК: ПК-1.1 ПК-1.2 ПК-1.3 ПК-9.1 ПК-9.2 ПК-9.3 ПК-9.4 ПК-9.5 ПК-9.6 ПК-9.7 ПК-9.8

Тема 1.1. Основные этапы создания крупномасштабных топографических планов

Форма контроля/оценочное средство: Расчетно-графическая работа

Вопросы/Задания:

1. Изучение основной терминологии, применяющейся при топографо-геодезических работах

Форма контроля/оценочное средство: Просмотр выполненных работ

Вопросы/Задания:

1. Что такое «рельеф местности» и каким основным способом его изображают на топографических планах?

2. Дайте определение понятию «масштаб». Что означает масштаб 1:500?

3. Чем отличается «ситуация» (контур) местности от ее «рельефа»?

Тема 1.2. Нормативно-техническая документация, регламентирующая производство топографо-геодезических работ

Форма контроля/оценочное средство: Расчетно-графическая работа

Вопросы/Задания:

1. Изучение условных знаков для топографических планов масштаба 1:500

Форма контроля/оценочное средство: Просмотр выполненных работ

Вопросы/Задания:

1. На какие два основных типа делятся все условные знаки (по способу изображения)?

2. Как на плане масштаба 1:500 изображается деревянный жилой дом и отдельно стоящее дерево?

3. Чем отличается изображение капитального забора (каменного) от легкого забора (из сетки-рабицы)?

Тема 1.3. Методы и средства, применяемые для сбора и обработки пространственной информации с целью получения топографических планов

Форма контроля/оценочное средство: Расчетно-графическая работа

Вопросы/Задания:

1. Пользуясь интернет-ресурсами на территории, где проживаете, отыскать сохранившиеся ближайшие пункты ГГС (не менее 3 штук)

Форма контроля/оценочное средство: Просмотр выполненных работ

Вопросы/Задания:

1. Какой интернет-ресурс (портал) содержит общедоступную информацию о пунктах Государственной геодезической сети (ГГС)?

2. Что может означать аббревиатура «ПП» в названии геодезического пункта (например, «ПП1234»)?

3. Какой внешний признак на местности (конструкция) чаще всего имеют пункты ГГС?

Раздел 2. Построение геодезического обоснования

Контролируемые ИДК: ПК-1.1 ПК-1.2 ПК-1.3 ПК-9.1 ПК-9.2 ПК-9.3 ПК-9.4 ПК-9.5 ПК-9.6 ПК-9.7 ПК-9.8

Тема 2.1. Сбор и анализ исходных данных

Форма контроля/оценочное средство: Расчетно-графическая работа

Вопросы/Задания:

1. Составить кроки на данные пункты, с указанием прямоугольных координат в местной системе координат (МСК)

Форма контроля/оценочное средство: Просмотр выполненных работ

Вопросы/Задания:

1. Что такое «кроки» пункта ГГС и для чего они нужны?

2. Какие два основных ориентира (привязки) обязательно указываются на кроки, чтобы облегчить поиск пункта на местности?

3. Записанные на кроки координаты X и Y, в какой системе измерений (какие это числа — условные или географические)?

Тема 2.2. Предрасчет оценки точности проекта геодезического обоснования

Форма контроля/оценочное средство: Расчетно-графическая работа

Вопросы/Задания:

1. На заданную территорию найти топографические карты масштаба 1:10000 и отыскать на ней пункты ГГС, которые нашли в 1 пункте

Форма контроля/оценочное средство: Просмотр выполненных работ

Вопросы/Задания:

1. Чем топографическая карта масштаба 1:10 000 отличается от топографического плана масштаба 1:500 (в плане охвата территории и детализации)?

2. Какой условный знак (значок) используется для обозначения пунктов геодезической сети на карте?

3. Где на карте обычно подписывают отметку высоты пункта ГГС (рядом с его значком)?

Тема 2.3. Производство полевых и камеральных работ по созданию геодезического обоснования комбинированным методом.

Форма контроля/оценочное средство: Расчетно-графическая работа

Вопросы/Задания:

1. Определить прямоугольные координаты пунктов ГГС и систему координат по топографической карте

Форма контроля/оценочное средство: Просмотр выполненных работ

Вопросы/Задания:

1. С помощью какой сетки линий (километровой или градусной) на карте определяют прямоугольные координаты точки?

2. Что нужно сделать в первую очередь, чтобы определить систему координат карты (посмотреть в легенду или на рамку карты)?

3. В каком порядке записываются координаты точки (сначала X или Y) при определении их по карте?

Раздел 3. Производство топографической съемки

Контролируемые ИДК: ПК-1.1 ПК-1.2 ПК-1.3 ПК-9.1 ПК-9.2 ПК-9.3 ПК-9.4 ПК-9.5 ПК-9.6 ПК-9.7 ПК-9.8

Тема 3.1. Тахеометрический метод топографических съемок

Форма контроля/оценочное средство: Расчетно-графическая работа

Вопросы/Задания:

1. Найти параметры перехода между МСК и системой координат топографической карты

Форма контроля/оценочное средство: Просмотр выполненных работ

Вопросы/Задания:

1. Что означает «ключ перехода» между системами координат?

2. Какие параметры (минимум два) нужно знать, чтобы пересчитать координаты из одной системы в другую (сдвиг по осям и угол)?

3. Если координаты пункта в одной системе известны, а в другой нужно найти, сколько точек с известными координатами в обеих системах минимально необходимо для расчета параметров перехода?

Тема 3.2. Метод производства топографических съемок с использованием ГНСС

Форма контроля/оценочное средство: Расчетно-графическая работа

Вопросы/Задания:

1. Изучить методы установки станции при работе в заданной системе координат

Форма контроля/оценочное средство: Просмотр выполненных работ

Вопросы/Задания:

1. Как называется процесс установки прибора (тахеометра) в точке с известными координатами для работы в заданной системе?

2. Какие два основных способа существуют для задания системы координат на станции?

3. Что такое «ориентирование прибора» и зачем оно выполняется?

Тема 3.3. Метод производства топографических съемок с использованием лазерного сканирования

Форма контроля/оценочное средство: Расчетно-графическая работа

Вопросы/Задания:

1. Изучить методы установок станции при работе в некой условной системе координат

Форма контроля/оценочное средство: Просмотр выполненных работ

Вопросы/Задания:

1. В каком случае геодезисту может понадобиться работать в условной системе координат?

2. Если мы задаем условную систему координат на точке стояния, какие координаты мы обычно присваиваем этой точке?

3. Что служит направлением на ось X (положительным направлением) при создании условной системы координат на местности?

Раздел 4. Обработка пространственных данных, полученных геодезическими методами сбора информации

Контролируемые ИДК: ПК-1.1 ПК-1.2 ПК-1.3 ПК-9.1 ПК-9.2 ПК-9.3 ПК-9.4 ПК-9.5 ПК-9.6 ПК-9.7 ПК-9.8

Тема 4.1. Обработка данных спутниковых наблюдений

Форма контроля/оценочное средство: Расчетно-графическая работа

Вопросы/Задания:

1. Рассмотреть случаи, когда при установке необходимо комбинировать несколько методов установок станции

Форма контроля/оценочное средство: Просмотр выполненных работ

Вопросы/Задания:

1. Приведите пример ситуации, когда невозможно установить станцию классическим способом «на точке»?

2. Как называется способ определения координат станции по двум и более известным точкам (обратная засечка)?

3. Если часть пунктов видна, а часть нет, и нужно «привязаться» к разным системам координат на одном объекте, как это называется?

Тема 4.2. Обработка линейно-угловых измерений

Форма контроля/оценочное средство: Расчетно-графическая работа

Вопросы/Задания:

1. Обработка данных лазерного сканирования карьера в Credo 3DCKAH

Форма контроля/оценочное средство: Просмотр выполненных работ

Вопросы/Задания:

1. Что является исходными данными для работы в программе Credo 3DCKAH (файлы с камеры, полевые журналы или «облака точек»)?

2. Для чего в программе выполняется классификация (фильтрация) облака точек?

3. Какой конечный продукт (чертеж, модель, ведомость) можно получить в Credo 3DCKAH после обработки сканов карьера?

Тема 4.3. Обработка данных лазерного сканирования

Форма контроля/оценочное средство: Просмотр выполненных работ

Вопросы/Задания:

1. Какие форматы исходных файлов (например, .las, .ptx, .txt) поддерживает Credo 3DСКАН для импорта облаков точек?

2. Что такое «разрежение» (децимация) облака точек и для чего применяется эта процедура на начальном этапе обработки данных карьера?

3. Какие параметры сканирования (например, дата, номер станции, тип сканера) можно посмотреть в свойствах импортированного скана?

Тема 4.4. Создание цифрового топографического плана

Форма контроля/оценочное средство: Просмотр выполненных работ

Вопросы/Задания:

1. Опишите процесс создания цифровой модели рельефа (поверхности) по классифицированному облаку точек в программе Credo 3DСКАН.

2. Каким инструментом в Credo 3DСКАН можно подсчитать объем горной массы в карьере (например, сравнением двух поверхностей «проектная» и «фактическая»)?

3. Какие выходные документы (отчеты, чертежи, ведомости) программа позволяет сформировать по результатам обработки карьера?

7. Оценочные материалы промежуточной аттестации

5-я летняя сессия, Зачет

Контролируемые ИДК: ПК-1.1 ПК-9.1 ПК-1.2 ПК-9.2 ПК-1.3 ПК-9.3 ПК-9.4 ПК-9.5 ПК-9.6 ПК-9.7 ПК-9.8

Вопросы/Задания:

11. Большая полуось эллипсоида Красовского составляет 6378245.000 м, сжатие равно 1/298,3. Вычислите малую полуось.

Ответ округлить до 0.001м. Пример ответа: 6328663.012

12. В каком из нижеперечисленных геодезическом инструменте необходимо выполнять поверку на параллельность визирной оси и оси цилиндрического уровня?

1. нивелир с компенсатором
2. нивелир с цилиндрическим уровнем
3. электронный тахеометр

13. В каком из нижеперечисленных линейно-угловых построений, угол наклона зрительной трубы используется и для приведения наклонного расстояния в плоскость горизонта и для вычисления превышения?

1. теодолитный ход
2. нивелирный ход
3. тахеометрический ход

14. Если для топографической съемки недостаточно пунктов главной геодезической основы, то как следует поступать?

1. создавать сети сгущения
2. прокладывать съемочные сети
3. создавать астрономо-геодезическую сеть

15. Земной эллипсоид с определенными размерами и ориентированный определенным образом называют:

1. геоидом
2. референц-эллипсоидом

3. эллипсоид вращения
4. квазигеоид

16. Значения точности (средней квадратической погрешности) определения координат характерных точек границ земельных участков, отнесенных к землям населенных пунктов
1. 0,10м
2. 0,20м
3. 0,50м
4. 2,50м

17. Как называется водонепроницаемое покрытие вокруг здания — бетонная или асфальтовая полоса, проходящая по периметру здания, с уклоном в направлении от здания?
На рисунке показано фиолетовым цветом.

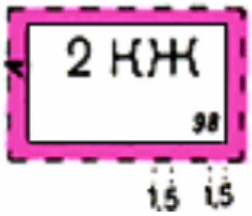

18. Как называется отношение длины линии на плане карте к длине ее горизонтального проложения на местности?
Ответ состоит из одного слова!

19. Как называется отсчет по вертикальному кругу при горизонтальном положении зрительной трубы (определяется в результате поверки тахеометра или теодолита)

20. Как называется ошибка, которая существенно превышает ожидаемую (расчетную) при данных условиях измерений ошибку?

21. Как называется процесс исправления взаимного расположения основных осей геодезического прибора

22. Как называется точка объекта фотограмметрической съемки с известными пространственными координатами, опознанная на фотограмметрическом снимке

23. Какая высота сечения рельефа горизонталями установлена для карт масштаба 1:10000?
1. 1,0 метр
2. 0,5 метра
3. 2,5 метра

24. Какая из этих схем соответствует полярной засечке?
1. 1
2. 2
3. 3

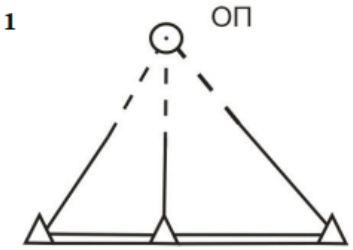

2

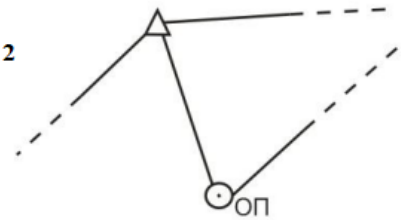

3

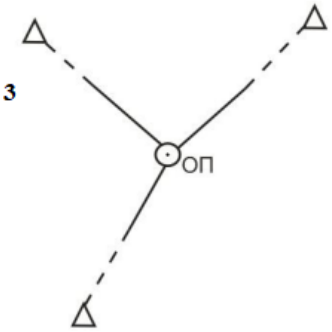

25. Какие измерения выполняются для определения координат полярным способом?

1. измерение углов на определяемом пункте между направлениями на исходные пункты
2. измерение углов на исходных пунктах между направлениями на исходные пункты и направлением на определяемый пункт
3. измерение угла между исходным направлением и направлением на определяемый пункт а так же расстояния между исходным пунктом и определяемым

26. Какие методы используются для определения координат характерных точек границ земельного участка и характерных точек контура здания, сооружения или объекта незавершенного строительства на земельном участке?

1. геодезический метод (полигонометрия, прямые, обратные или комбинированные засечки и иные геодезические методы)
2. метод спутниковых геодезических измерений (определений)
3. графоаналитический метод
4. комбинированный метод (сочетание геодезического метода и метода спутниковых геодезических измерений (определений)
5. фотограмметрический метод
6. картометрический метод
7. аналитический метод

27. Какими юстировочными винтами исправляют главное условие у нивелиров с цилиндрическим уровнем (например у нивелира Н-3)?

1. юстировочными винтами сетки нитей
2. юстировочными винтами цилиндрического уровня
3. юстировочными винтами круглого уровня

28. Комплекс работ, в процессе проведения которых непосредственно на участке обследования уточняется проект плановых и высотных геодезических сетей, размечаются места расположения пунктов и реперов для будущих ходов съемки - это

29. Кто подписывает межевой план?

1. Землеустроитель
2. Представитель органа межевания
3. Кадастровый инженер
4. Любое из вышеперечисленных лиц

30. ОМС - геодезическая сеть специального назначения (ГССН), которая создается для полного координатного обеспечения государственного земельного кадастра, мониторинга земель, землеустройства, а также для некоторых других мероприятий по управлению земельным фондом страны.
Расшифруйте аббревиатуру ОМС

31. Письменно-графическое описание земельного участка, содержащее сведения о его площади, расположении, форме, адресе, наличии смежных участков, а также о постройках, способных исказить границы участка

32. При работе с комплектом спутниковых приемников в режиме статика необходимо иметь
1. SiM-карту для связи со спутниками
2. SD/microSD для накопления данных
3. радиомодем для обмена данным между приемниками

33. С какой точностью должны изображаться на карте предметы и четкие контуры местности относительно ближайших точек плановой съемочной сети
1. 10мм*sqrt(Lкм)
2. 0,1*h
3. 0,5мм в масштабе плана
4. 0,7мм в масштабе плана

34. СП 317.1325800.2017 «Инженерно-геодезические изыскания для строительства. Общие правила производства работ».
Расшифруйте аббревиатуру "СП" вышеназванного нормативно-технического документа.

35. Степень уменьшения длин линий местности при изображении их на плане (карте) - это

36. Чему равен отрезок на местности, если его длина на плане масштаба 1:500 равняется 20см?
Ответ указать числом, выраженном в метрах. Едины измерения (метры) в ответе не указывать!
Пример ответа: 50

37. Чему равна двойная коллимационная ошибка
1. 2c=(Л+П)/2
2. 2c=(Л-П+-180)
3. 2c=(Л-П)/2
4. 2c=(П-Л+-360)

38. Что из нижеперечисленного не относится к методам топографической съемки?
1. Стереотопографический метод
2. Метод лазерного сканирования
3. Тахеометрический метод
4. Метод с использованием ГНСС
5. Радиолокационный метод

39. Что из нижеперечисленного не является методом нивелирования?
1. Геометрическое нивелирование
2. Тригонометрическое нивелирование
3. Полигонометрическое нивелирование
4. Барометрическое нивелирование
5. Гидростатическое нивелирование
6. Спутниковое нивелирование