МИНИСТЕРСТВО НАУКИ И ВЫСШЕГО ОБРАЗОВАНИЯ
РОССИЙСКОЙ ФЕДЕРАЦИИ
федеральное государственное бюджетное образовательное учреждение
высшего образования
МОСКОВСКИЙ ГОСУДАРСТВЕННЫЙ УНИВЕРСИТЕТ
ГЕОДЕЗИИ И КАРТОГРАФИИ
(МИИГАиК)

Факультет управления территориями
Кафедра геодезии

ДОКУМЕНТ ПОДПИСАН
ЭЛЕКТРОННОЙ ПОДПИСЬЮ

Сертификат: 5387FD2AF5B17FED816FDE9A1D4973B1
Владелец: Степанченко Алексей Леонидович
Действителен: с 21.07.2025 по 14.10.2026

«УТВЕРЖДАЮ»
Проректор
А. Л. Степанченко
24 марта 2023 г.

ФОНД ОЦЕНОЧНЫХ СРЕДСТВ ПО ДИСЦИПЛИНЕ (МОДУЛЮ) «Б1.В.13 ГЕОДЕЗИЧЕСКИЕ РАБОТЫ ПРИ ВЕДЕНИИ КАДАСТРА»

Уровень высшего образования: бакалавриат

Направление подготовки: 21.03.02 Землеустройство и кадастры

Направленность (профиль) подготовки: Кадастр недвижимости

Квалификация (степень) выпускника: бакалавр

Форма обучения: очная

Год набора (приема на обучение): 2023

Срок получения образования: 4 года

Объем: в зачетных единицах: 2 з.е.
в академических часах: 72 ак.ч.

Москва, 2023

Разработчики:
Заведующий кафедрой Геодезии, д.т.н., доцент Ознамец В. В.

Фонд оценочных средств по дисциплине (модулю) составлен в соответствии с требованиями ФГОС ВО по направлению подготовки 21.03.02 Землеустройство и кадастры, утвержденного приказом Минобрнауки от 12.08.2020 № 978

Согласование и утверждение

№	Подразделение	Ответственное лицо	ФИО	Виза	Дата, протокол (при наличии)
1	факультет Управления территориями	Председатель ученого совета факультета	Зозуля В. В.	Рассмотрено	15.12.2022, № 2-2022

1. Планируемые результаты обучения, соотнесенные с планируемыми результатами освоения образовательной программы

ПК-13 Способен проводить полевые кадастровые работы

ПК-13.1 Определяет координаты характерных точек границ объектов недвижимости

Знать:

ПК-13.1/Зн1 Методы и устройства для определения координат характерных точек границ объектов недвижимости

Уметь:

ПК-13.1/Ум1 Использовать геодезические приборы и навигационное оборудование для проведения полевых измерений

Владеть:

ПК-13.1/Нв1 Навыком точного определения координат и фиксация результатов измерений в полевых условиях

ПК-13.2 Проводит обмерные работы, определяет характеристики и описание объектов недвижимости

Знать:

ПК-13.2/Зн1 Методы и инструменты проведения обмерных работ объектов недвижимости

Уметь:

ПК-13.2/Ум1 Точно замерять линейные размеры и конфигурацию строений и участков

Владеть:

ПК-13.2/Нв1 Навыком составления технического описания объектов недвижимости на основе проведенных измерений

ПК-14 Способен определять характеристики объектов недвижимости при проведении кадастровых работ

ПК-14.1 Обрабатывает результаты полевых измерений и обмерных работ

Знать:

ПК-14.1/Зн1 Порядок обработки результатов полевых измерений и обмерных работ

Уметь:

ПК-14.1/Ум1 Проводить расчет и обработку данных, полученных в результате измерений

Владеть:

ПК-14.1/Нв1 Навыком формирования отчета о характеристиках объектов недвижимости на основе полевых данных

ПК-14.2 Составляет отчетные документы

Знать:

ПК-14.2/Зн1 Требования к составу и оформлению отчетных документов по характеристикам объектов недвижимости

Уметь:

ПК-14.2/Ум1 Систематизировать и представить собранные данные в удобной и наглядной форме

Владеть:

ПК-14.2/Нв1 Навыком составления технико-юридических документов, чертежей и таблиц, отображающих результаты кадастровых работ

2. Показатели и критерии оценивания компетенций

Планируемые результаты освоения программы	Уровень овладения	Критерии оценивания (перечень сформированных ИДК/ЗУВ по уровням освоения)
ПК-13 Способен проводить полевые кадастровые работы	Повышенный	ИДК ПК-13.1 Определяет координаты характерных точек границ объектов недвижимости Знать: ПК-13.1/Зн1 Методы и устройства для определения координат характерных точек границ объектов недвижимости Уметь: ПК-13.1/Ум1 Использовать геодезические приборы и навигационное оборудование для проведения полевых измерений Владеть: ПК-13.1/Нв1 Навыком точного определения координат и фиксация результатов измерений в полевых условиях ИДК ПК-13.2 Проводит обмерные работы, определяет характеристики и описание объектов недвижимости Знать: ПК-13.2/Зн1 Методы и инструменты проведения обмерных работ объектов недвижимости Уметь: ПК-13.2/Ум1 Точно замерять линейные размеры и конфигурацию строений и участков Владеть: ПК-13.2/Нв1 Навыком составления технического описания объектов недвижимости на основе проведенных измерений
	Базовый	ИДК ПК-13.1 Определяет координаты характерных точек границ объектов недвижимости Знать: ПК-13.1/Зн1 Методы и устройства для определения координат характерных точек границ объектов недвижимости Уметь: ПК-13.1/Ум1 Использовать геодезические приборы и навигационное оборудование для проведения полевых измерений ИДК ПК-13.2 Проводит обмерные работы, определяет характеристики и описание объектов недвижимости Знать: ПК-13.2/Зн1 Методы и инструменты проведения обмерных работ объектов недвижимости

		Уметь: ПК-13.2/Ум1 Точно замерять линейные размеры и конфигурацию строений и участков
	Пороговый	ИДК ПК-13.1 Определяет координаты характерных точек границ объектов недвижимости Знать: ПК-13.1/Зн1 Методы и устройства для определения координат характерных точек границ объектов недвижимости ИДК ПК-13.2 Проводит обмерные работы, определяет характеристики и описание объектов недвижимости Знать: ПК-13.2/Зн1 Методы и инструменты проведения обмерных работ объектов недвижимости
ПК-14 Способен определять характеристики объектов недвижимости при проведении кадастровых работ	Повышенный	ИДК ПК-14.1 Обрабатывает результаты полевых измерений и обмерных работ Знать: ПК-14.1/Зн1 Порядок обработки результатов полевых измерений и обмерных работ Уметь: ПК-14.1/Ум1 Проводить расчет и обработку данных, полученных в результате измерений Владеть: ПК-14.1/Нв1 Навыком формирования отчета о характеристиках объектов недвижимости на основе полевых данных ИДК ПК-14.2 Составляет отчетные документы Знать: ПК-14.2/Зн1 Требования к составу и оформлению отчетных документов по характеристикам объектов недвижимости Уметь: ПК-14.2/Ум1 Систематизировать и представить собранные данные в удобной и наглядной форме Владеть: ПК-14.2/Нв1 Навыком составления технико-юридических документов, чертежей и таблиц, отображающих результаты кадастровых работ
	Базовый	ИДК ПК-14.1 Обрабатывает результаты полевых измерений и обмерных работ Знать: ПК-14.1/Зн1 Порядок обработки результатов полевых измерений и обмерных работ Уметь: ПК-14.1/Ум1 Проводить расчет и обработку данных, полученных в результате измерений

		ИДК ПК-14.2 Составляет отчетные документы Знать: ПК-14.2/Зн1 Требования к составу и оформлению отчетных документов по характеристикам объектов недвижимости Уметь: ПК-14.2/Ум1 Систематизировать и представить собранные данные в удобной и наглядной форме
	Пороговый	ИДК ПК-14.1 Обрабатывает результаты полевых измерений и обмерных работ Знать: ПК-14.1/Зн1 Порядок обработки результатов полевых измерений и обмерных работ ИДК ПК-14.2 Составляет отчетные документы Знать: ПК-14.2/Зн1 Требования к составу и оформлению отчетных документов по характеристикам объектов недвижимости

3. Шкала оценивания

Оценка	Критерии оценивания (перечень сформированных ИДК/ЗУВ)
Отлично	ПК-13.1 Определяет координаты характерных точек границ объектов недвижимости ПК-13.1/Зн1 Методы и устройства для определения координат характерных точек границ объектов недвижимости ПК-13.1/Ум1 Использовать геодезические приборы и навигационное оборудование для проведения полевых измерений ПК-13.1/Нв1 Навыком точного определения координат и фиксация результатов измерений в полевых условиях ПК-14.1 Обрабатывает результаты полевых измерений и обмерных работ ПК-14.1/Зн1 Порядок обработки результатов полевых измерений и обмерных работ ПК-14.1/Ум1 Проводить расчет и обработку данных, полученных в результате измерений ПК-14.1/Нв1 Навыком формирования отчета о характеристиках объектов недвижимости на основе полевых данных ПК-13.2 Проводит обмерные работы, определяет характеристики и описание объектов недвижимости ПК-13.2/Зн1 Методы и инструменты проведения обмерных работ объектов недвижимости ПК-13.2/Ум1 Точно замерять линейные размеры и конфигурацию строений и участков ПК-13.2/Нв1 Навыком составления технического описания объектов недвижимости на основе проведенных измерений

	ПК-14.2 Составляет отчетные документы ПК-14.2/Зн1 Требования к составу и оформлению отчетных документов по характеристикам объектов недвижимости ПК-14.2/Ум1 Систематизировать и представить собранные данные в удобной и наглядной форме ПК-14.2/Нв1 Навыком составления технико-юридических документов, чертежей и таблиц, отображающих результаты кадастровых работ
Хорошо	ПК-13.1 Определяет координаты характерных точек границ объектов недвижимости ПК-13.1/Зн1 Методы и устройства для определения координат характерных точек границ объектов недвижимости ПК-13.1/Ум1 Использовать геодезические приборы и навигационное оборудование для проведения полевых измерений ПК-14.1 Обрабатывает результаты полевых измерений и обмерных работ ПК-14.1/Зн1 Порядок обработки результатов полевых измерений и обмерных работ ПК-14.1/Ум1 Проводить расчет и обработку данных, полученных в результате измерений ПК-13.2 Проводит обмерные работы, определяет характеристики и описание объектов недвижимости ПК-13.2/Зн1 Методы и инструменты проведения обмерных работ объектов недвижимости ПК-13.2/Ум1 Точно замерять линейные размеры и конфигурацию строений и участков ПК-14.2 Составляет отчетные документы ПК-14.2/Зн1 Требования к составу и оформлению отчетных документов по характеристикам объектов недвижимости ПК-14.2/Ум1 Систематизировать и представить собранные данные в удобной и наглядной форме
Удовлетворительно	ПК-13.1 Определяет координаты характерных точек границ объектов недвижимости ПК-13.1/Зн1 Методы и устройства для определения координат характерных точек границ объектов недвижимости ПК-14.1 Обрабатывает результаты полевых измерений и обмерных работ ПК-14.1/Зн1 Порядок обработки результатов полевых измерений и обмерных работ ПК-13.2 Проводит обмерные работы, определяет характеристики и описание объектов недвижимости ПК-13.2/Зн1 Методы и инструменты проведения обмерных работ объектов недвижимости ПК-14.2 Составляет отчетные документы ПК-14.2/Зн1 Требования к составу и оформлению отчетных документов по характеристикам объектов недвижимости
Неудовлетворительно	Результаты обучения не сформированы на достаточном уровне

4. Контрольные мероприятия по дисциплине

Вид контроля	Форма контроля/Оценочное средство
Текущий контроль	Контрольная работа

Промежуточная аттестация	Контрольная работа Зачет с оценкой

№ п/п	Наименование раздела	Контролируемые ИДК	Вид контроля/ используемые оценочные материалы	
			Текущий	Промежут. аттестация
1	Геодезические работы при ведении кадастра	ПК-13.1 ПК-13.2 ПК-14.1 ПК-14.2	Контрольная работа	Зачет с оценкой

5. Порядок проведения промежуточной аттестации

Порядок проведения промежуточной аттестации регламентируется локальными нормативными актами Университета:

- Положением о формах, периодичности, порядке текущего контроля успеваемости и промежуточной аттестации обучающихся по основным образовательным программам высшего образования – программам бакалавриата, программам специалитета, программам магистратуры в федеральном государственном бюджетном образовательном учреждении высшего образования «Московский государственный университет геодезии и картографии», п.6 «Организация и проведение промежуточной аттестации».
- Положением о порядке осуществления образовательного процесса, проведения текущего контроля успеваемости и промежуточной аттестации обучающихся с применением электронного обучения и дистанционных образовательных технологий в федеральном государственном бюджетном образовательном учреждении высшего образования «Московский государственный университет геодезии и картографии», п.8 «Проведение промежуточной аттестации с применением ЭО и ДОТ».

Промежуточная аттестация: Зачет с оценкой, 7 семестр.

Зачёт проводится в виде опроса согласно выдаваемому заранее списку вопросов для подготовки к зачёту и работам, выполнявшимся в рамках текущего контроля. Задаётся 3 вопроса. Оценка "удовлетворительно" выставляется, если возможно зачесть ответ на один из вопросов, "хорошо" - на два вопроса, "отлично" - на все вопросы. На усмотрение преподавателя зачёт также может проводиться в виде тестирования согласно выдаваемому заранее списку вопросов для подготовки к зачёту и работам, выполнявшимся в рамках текущего контроля. В таком случае оценка "удовлетворительно" выставляется при определении системой более 40% правильных ответов, "хорошо" - более 60%, "отлично" - более 80%. При проведении оценивания в ходе промежуточной аттестации преподаватель может учитывать результаты текущего контроля.

6. Оценочные материалы текущего контроля

Раздел 1. Геодезические работы при ведении кадастра

Контролируемые ИДК: ПК-13.1 ПК-13.2 ПК-14.1 ПК-14.2

Тема 1.1. Основные сведения о геодезических работах в кадастре

Форма контроля/оценочное средство: Контрольная работа

Вопросы/Задания:

1. Выполнить краткую характеристику экономических и физико-географических условий района работ, описать топографо-геодезическую изученность террито-рии
2. Рассчитать сметную расценку и трудоёмкость единицы комплекса работ.
3. Рассчитать состав комплексной бригады.

4. Рассчитать комплексные нормы времени и выработки, время на выполнение объёма работ (для комплексной бригады).

Тема 1.2. Геодезические сети и системы координат в кадастре

Форма контроля/оценочное средство: Контрольная работа

Вопросы/Задания:

1. Выполнить расчет нормативной и плановой себестоимости комплекса работ, це-ны производства и плановой прибыли.

2. Выполнить расчет годового экономического эффекта внедрения инноваций.

Тема 1.3. Геодезическое обеспечение межевания земельных участков

Форма контроля/оценочное средство: Контрольная работа

Вопросы/Задания:

1. Распределить трудовые ресурсы по видам работ таким образом, чтобы обеспе-чить максимальную общую (суммарную) производительность труда.

Тема 1.4. Методы определения и выноса в натуру проектных элементов границ участков и их поворотных точек

Форма контроля/оценочное средство: Контрольная работа

Вопросы/Задания:

1. Составить сетевой график на период подготовки к полевым работам, рассчитать его параметры и оптимизировать график по времени при неограниченных ресур-сах так, чтобы весь комплекс подготовительных работ был выполнен в течение 45-ти дней.

7. Оценочные материалы промежуточной аттестации

7 семестр, Зачет с оценкой

Контролируемые ИДК: ПК-13.1 ПК-14.1 ПК-13.2 ПК-14.2

Вопросы/Задания:

1. Для проведения работ по координированию границ земельного участка было решено воспользоваться электронным тахеометром с точностью измерения углов m_β=5" и точностью измерения расстояний m_s=5мм и далее методом свободной станции определить координаты точки стояния от точек хода полигонометрии согласно рисунку. Какова точность в определении координат точки стояния, если S_1=50м, S_2=40м, α_1=135°, α_2=225°.

1. 8 мм
2. 8 см
3. 4 мм
4. 4 см

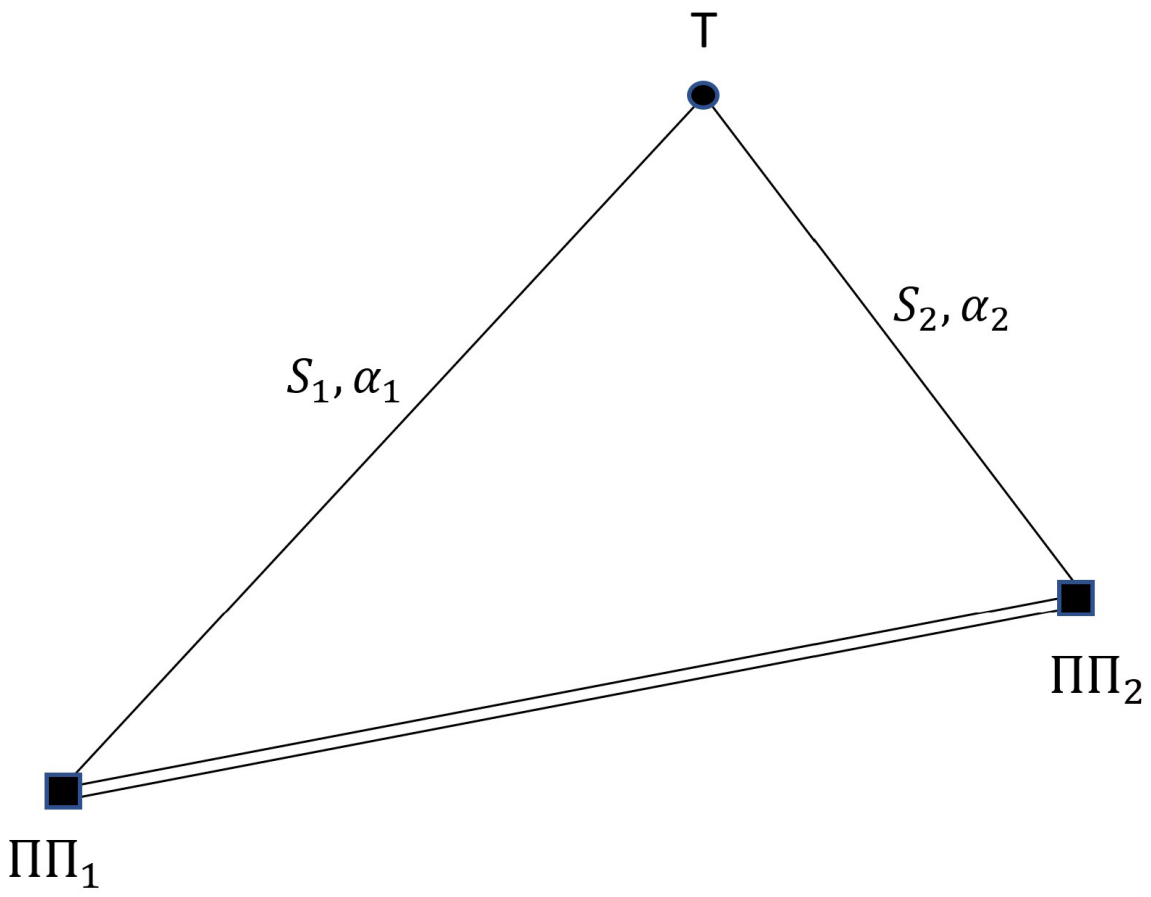

2. Определить площадь земельного участка по координатам, полученным в поле с применением ГНСС аппаратуры в режиме RTK. Координаты поворотных точек приведены в таблице.

1. 141,2 м^2
2. 105,9 м^2
3. 70,6 м^2
4. 35,3 м^2

Название точки	X (м)	Y (м)
т1	203,867	497,758

т2	199,244	497,718
т3	199,181	513,252
т4	203,654	513,339

3. При разбивке границ земельного участка использовался метод полярных координат. В работах задействован электронный тахеометр с точностью измерения углов m_β=5" и точностью измерения расстояний m_s=5мм+2мм/км. Рассчитайте точность данного метода, при условии, что расстояние до разбивочной точки составляет 40м.

1. 2 мм
2. 5,1 мм
3. 10 мм
4. 20 мм

4. ... сигм – популярная концепция управления, направленная на улучшение качества работы организации. Эта концепция была разработана в 1980-х годах компанией Motorola с целью снижения отклонений в процессах производства электронных компонентов. В основу были положены статистические методы управления процессами, и работы японского специалиста в области качества Genichi Taguchi. Впишите пропущенное слово.

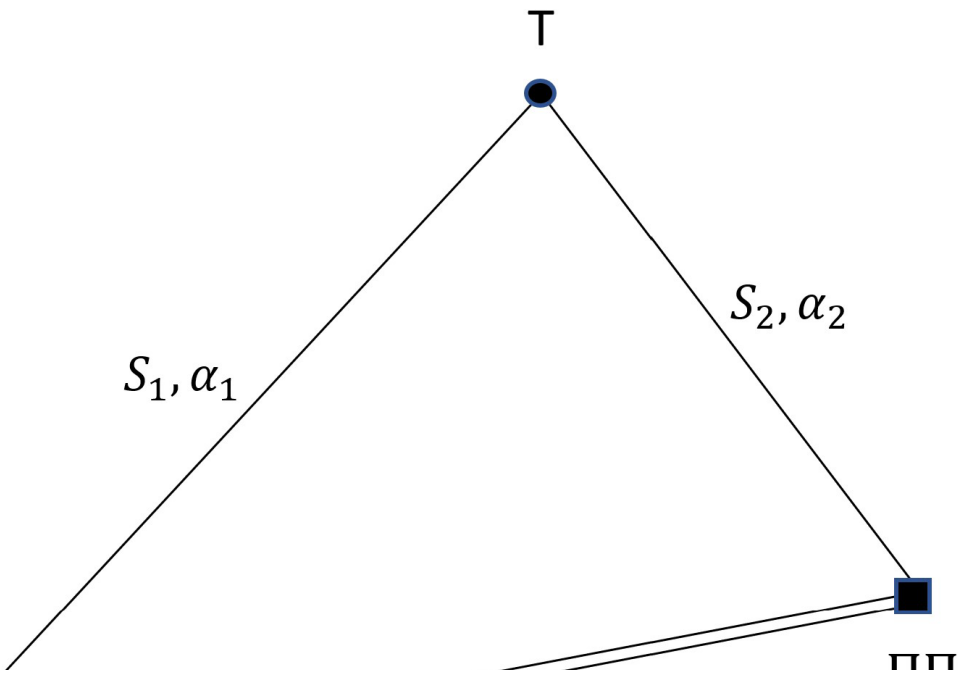

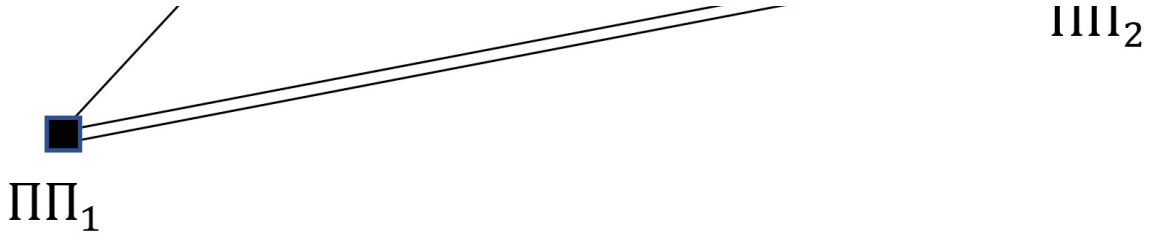

5. ISO ... — серия международных стандартов, содержащих термины и определения, основные принципы менеджмента качества, требования к системе менеджмента качества организаций и предприятий, а также руководство по достижению устойчивого результата. Напишите номер стандарта

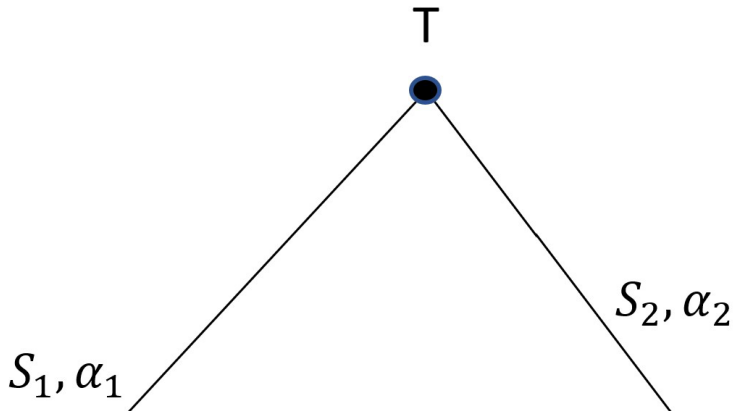

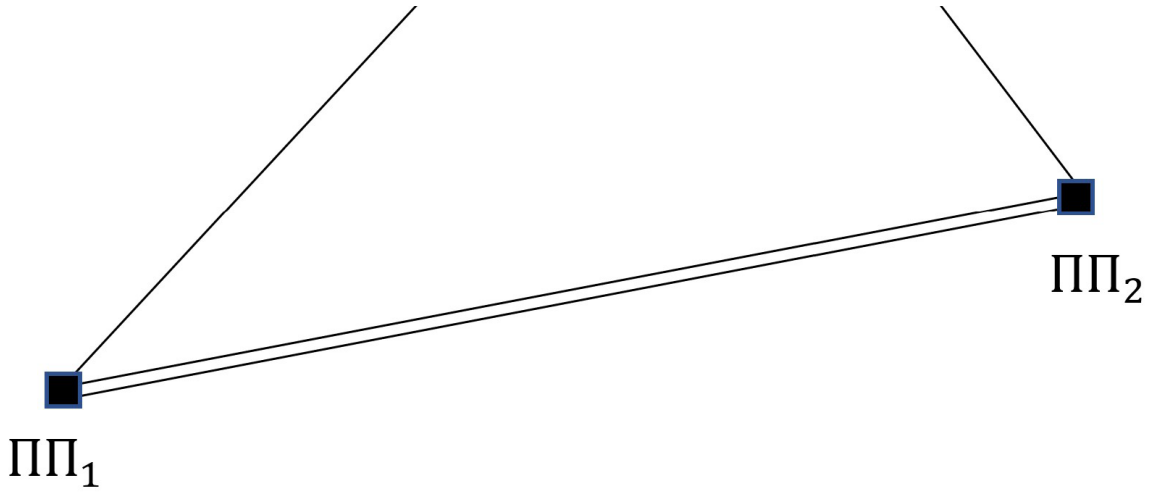

6. Как называются измерения одной и той же физической величины разными приборами, в различных условиях, различными исследователями?

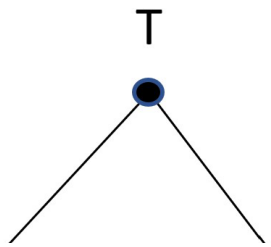

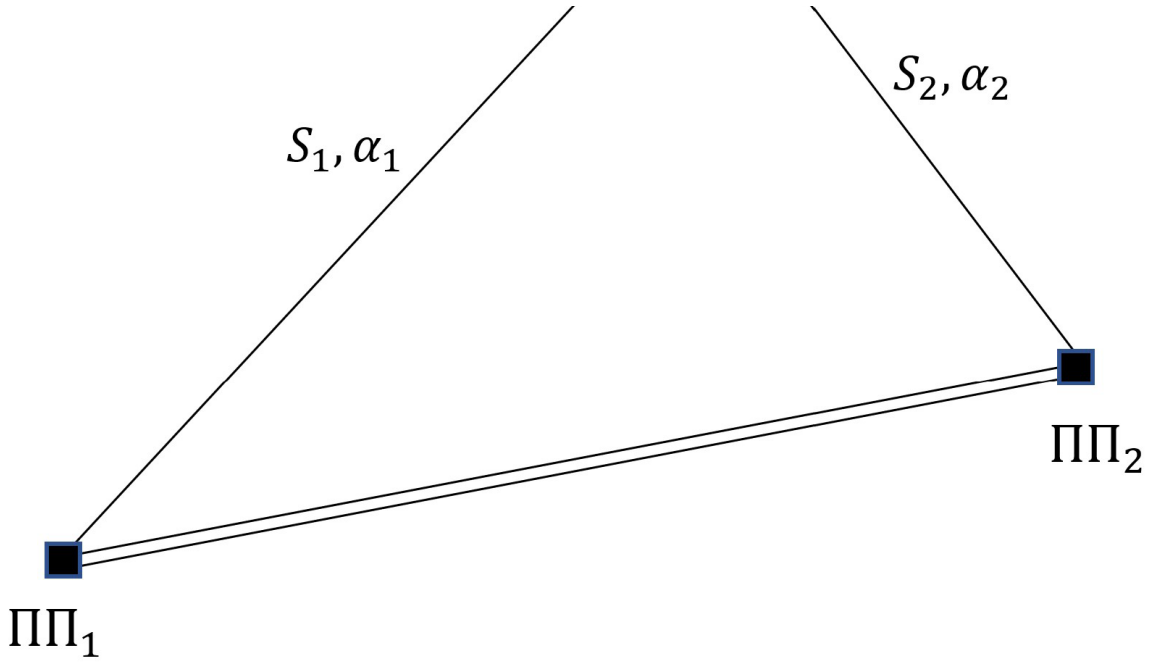

7. Каким параметром положения характеризуется центр нормального закона распределения?

1. математическое ожидание
2. медиана
3. мода
4. начальный момент второго порядка

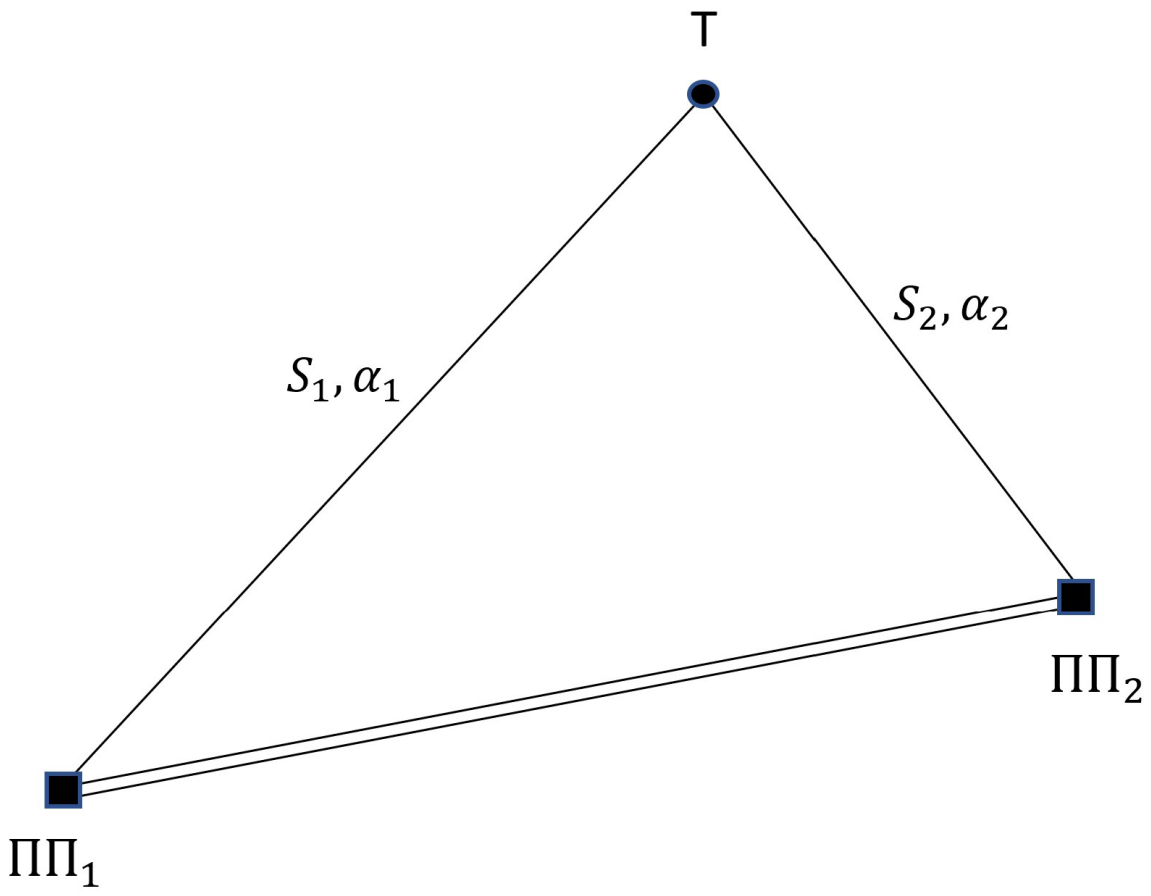

8. Какой является случайная величина, которая может принимать только отдельные значения?

1. непрерывной
2. дискретной
3. наблюдаемой
4. статистической

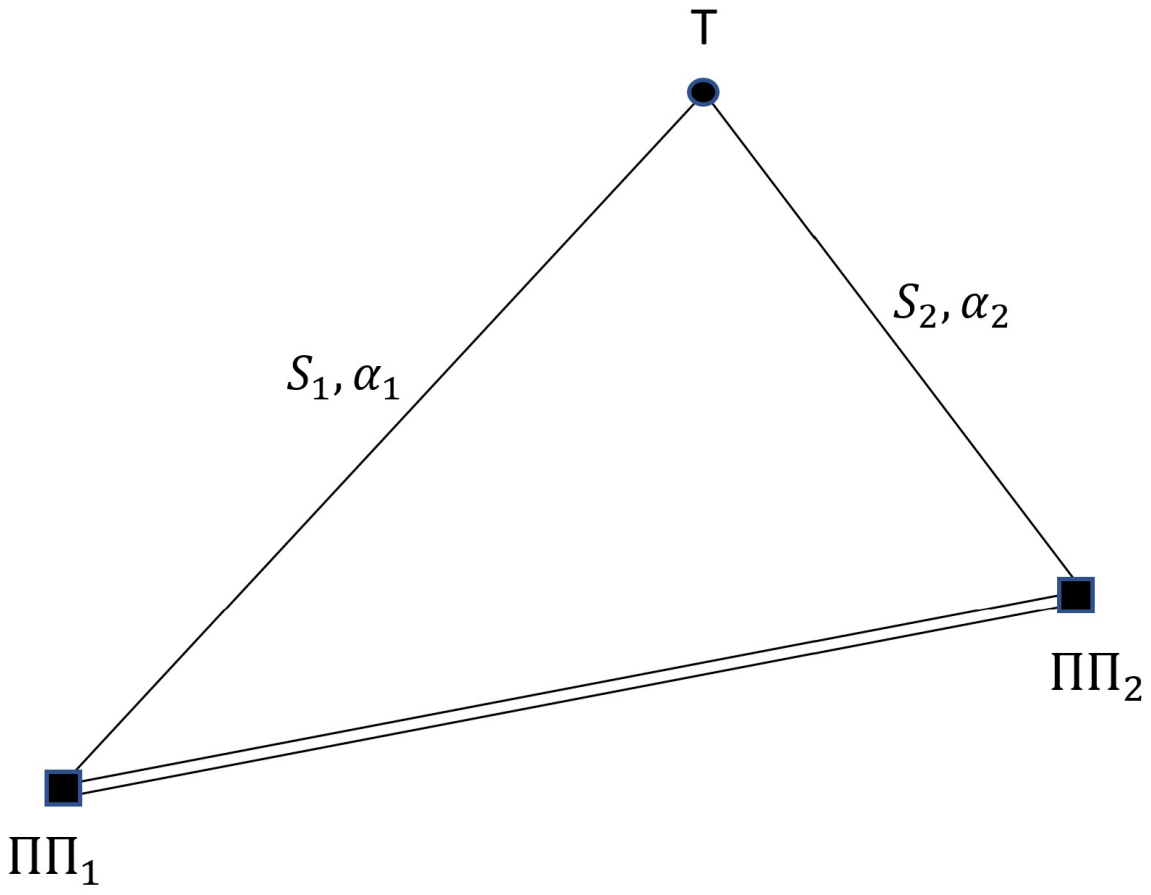

9. Какому закону, как правило, подчиняются большинство результатов измерений, которые сопровождаются случайными погрешностями?

1. прямоугольному закону
2. распределению Лапласа
3. распределению Коши

4. распределению Гаусса

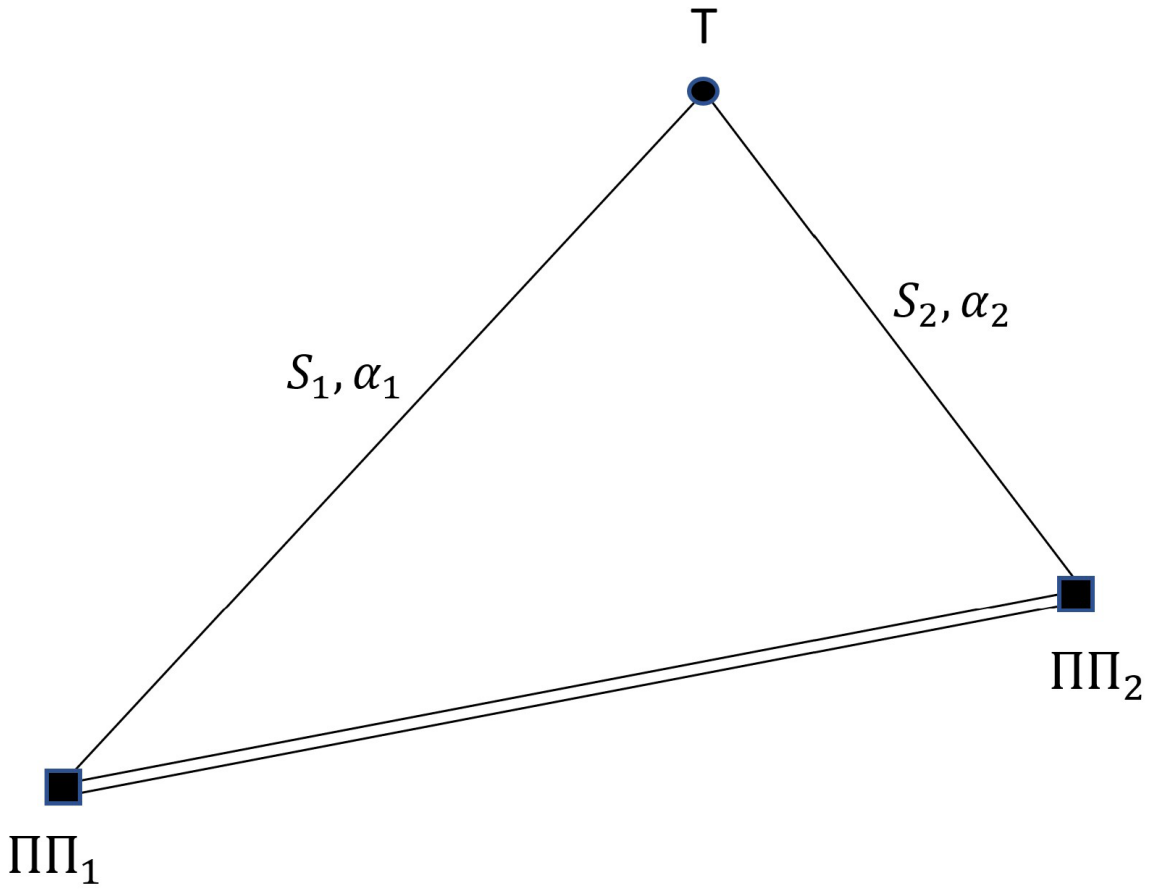

10. Основанием для применения средства измерений по прямому назначению являются результаты:

1. аттестации
2. поверки
3. сертификации

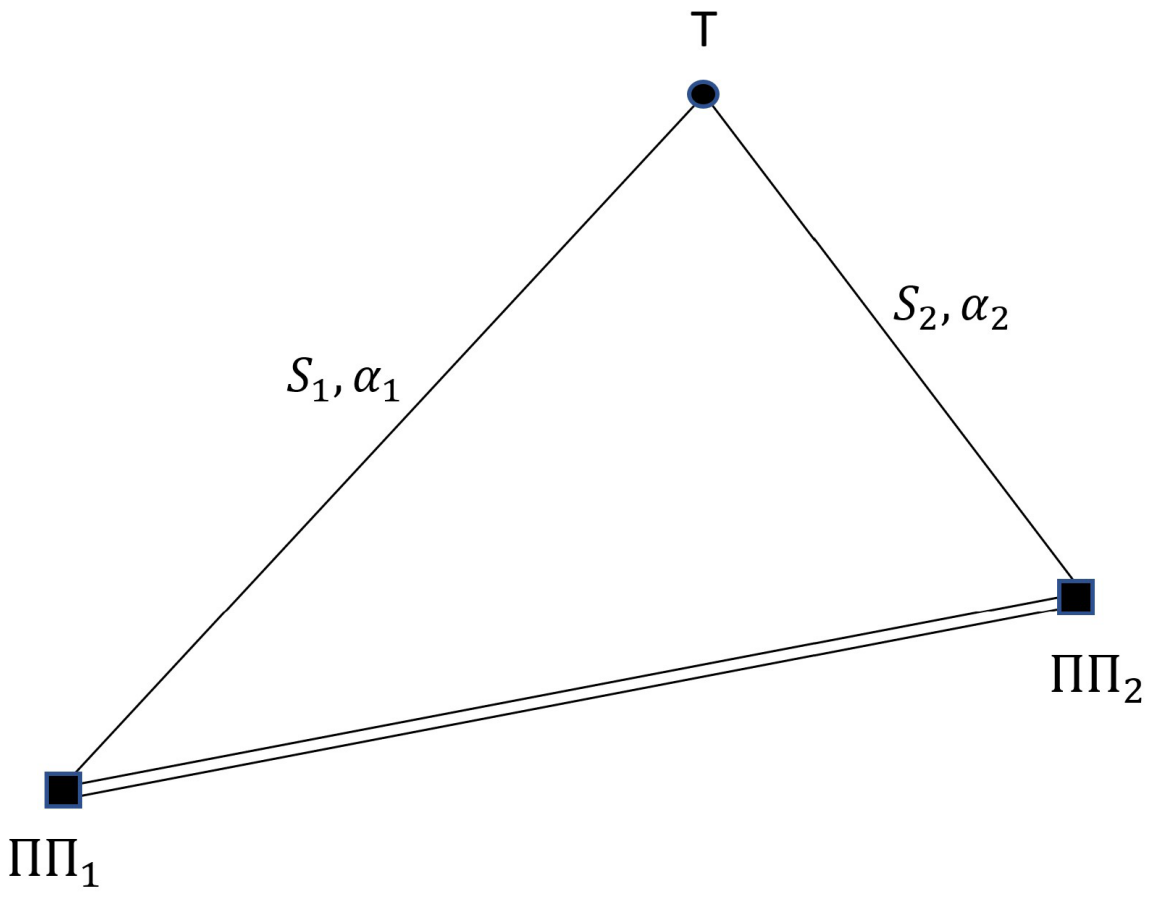

11. Что не является задачей контроля метрологического обеспечения?

1. проведение единой технической политики по обеспечению точности, достоверности измерений в геодезическом и топографическом производствах
2. оценка полноты внедрения и соблюдения требований стандартов, метрологических правил и норм, а также правильности использования средств измерения
3. определение соответствия технической политики мировым стандартам
4. анализ состояния метрологической дисциплины на предприятии при применении, хранении, техническом обслуживании и ремонте средств измерений и выработка рекомендаций по совершенствованию метрологического обеспечения

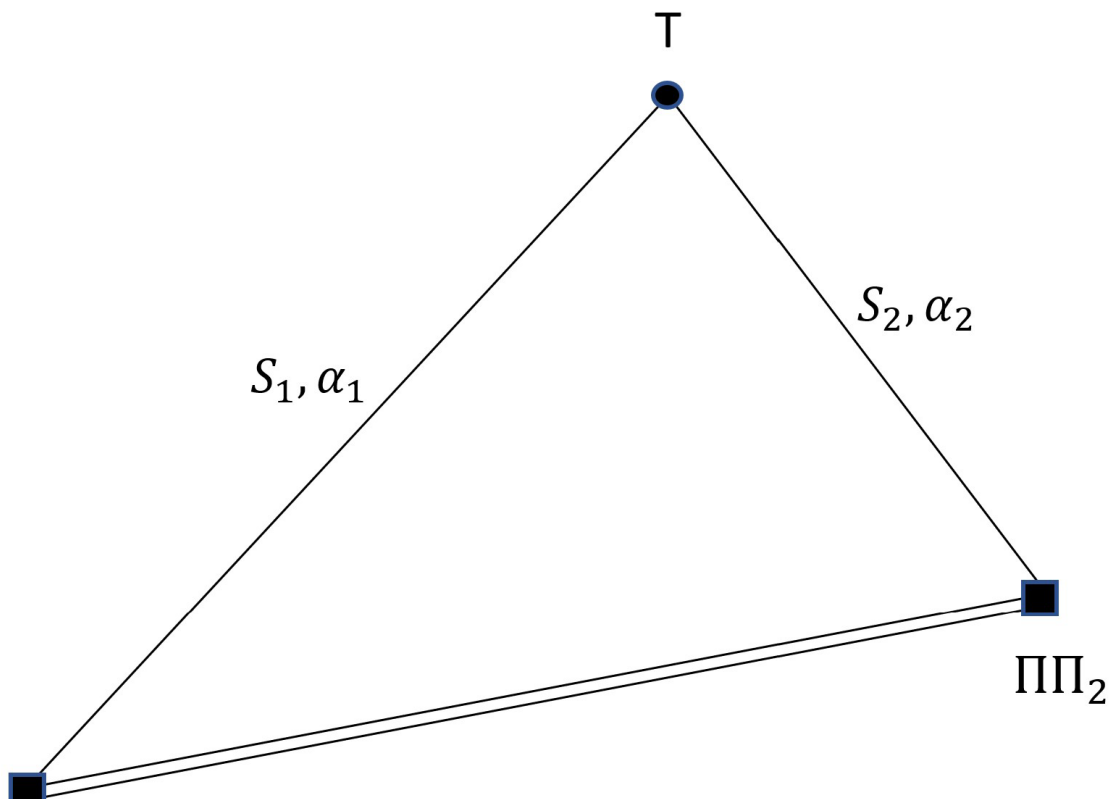

$\Pi\Pi_1$